

ПОДРОБЕН УСТРОЙСТВЕН ПЛАН /ПУП/ - ПЛАН ЗА РЕГУЛАЦИЯ И ЗАСТРОЯВАНЕ /ПРЗ/
за УПИ LIV-5042, УПИ LV-5042 и УПИ LVI-5042, кв. 49 по ПУР на СО "Боровец-юг"

(ПИ 10135.5403.5042 по КК на гр. Варна)

М 1:1000

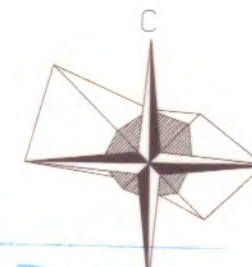
ИЗВАДКА ОТ ДЕЙСТВАЩ ПЛАН

- ПУР, одобрен с реш. № 2134-8 от пр. 21/24.03.2010г. на ОбС Варна

- ПУП-ПРЗ, одобрен със зап. № Г-161/21.04.2015г. на Зам. кмет на Община Варна

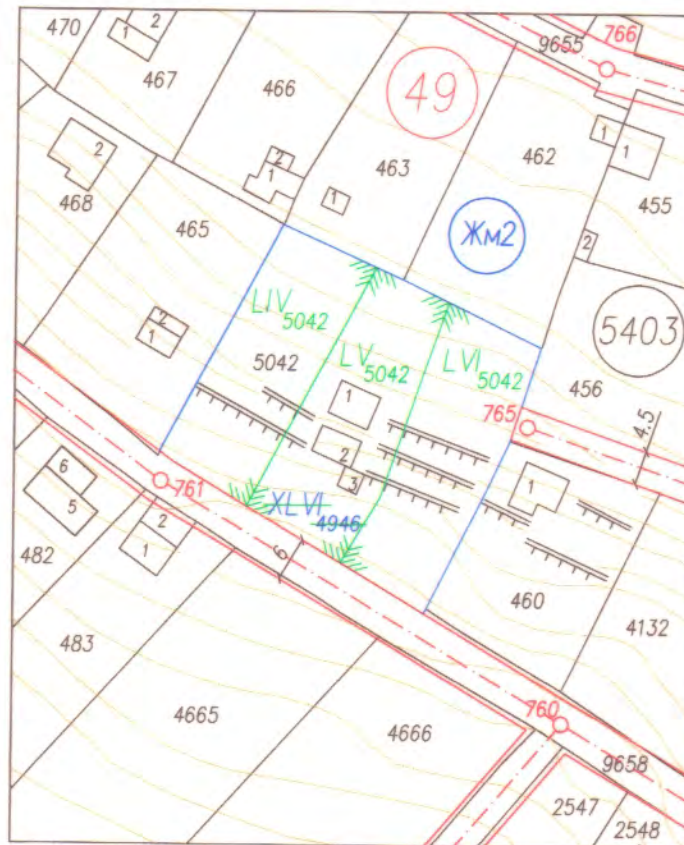
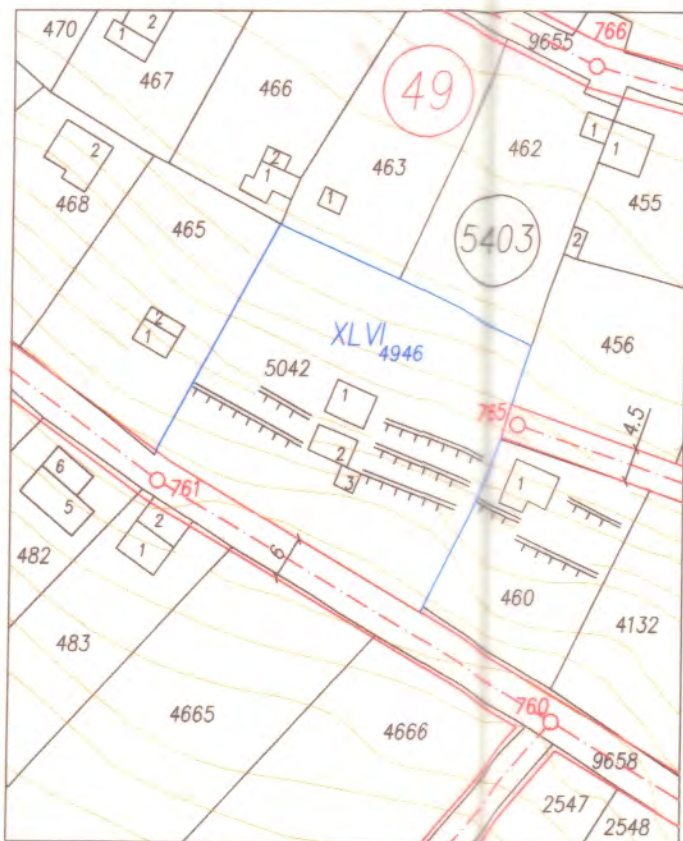
- Кад. карта, одобрена със з-д

№ РД-18-73/23.06.2008г. на ИД на АГКК



ПЛАН ЗА РЕГУЛАЦИЯ

ПЛАН ЗА РЕГУЛАЦИЯ И ЗАСТРОЯВАНЕ



ОБЩИНА ВАРНА

ОДОБРЯВАМ

АПОВЕД № Г-76/13.03.2018г.

АМЕСТНИК-КМЕТ: *[Signature]*

ПЕЙЧО ПЕЙЧЕВ

	КАМАРА НА ИНЖЕНЕРИТЕ И ИНВЕСТИЦИОННОТО ПРОЕКТИРАНЕ
	ПЪЛНА ПРОЕКТАНТСКА ПРАВОСПОСОБНОСТ
Секция:	Регистрационен № 07373
ГПГ	инж. ТАНКА ИЛИЕВА ВАНГАРОВА
Част на проекта:	План за регулация
по удостоверение за ПП	План за застрояване
	Валиден до: 31.12.2018г.

ПЪЛНА ПРОЕКТАНТСКА ПРАВОСПОСОБНОСТ

	арх. ЕМИЛИЯ ИВАНОВА РАШЕВА
	Per. №: 03641

Номер квартал	Номер УПИ	Площ на ПИ /в кв. м./	Площ на УПИ по ПРЗ /в кв. м./	ПИ с установено предназначение	Устройствена зона	Етажност	Височина /в м/	Градоустр. параметри			Начин на застрояване
								Плътност на застр. /в %/	Кинг	Мин. озел. площ /в %/	
49	LIV-5042		473	жил.	Жм2	≤ 2/≤ 7	20	0,6	70	е	
49	LV-5042	1458	487	жил.	Жм2	≤ 2/≤ 7	20	0,6	70	е	
49	LVI-5042		498	жил.	Жм2	≤ 2/≤ 7	20	0,6	70	е	

Забележки:

- В съседните имоти са посочени само илюстративни линии на застрояване, които помагат за изследване зоната на застрояване в имота, предмет на разработката.
- Графичната част е неразделна от текстовата част на заповед №

Легенда:

- Квартали - жилищни
- Второстепенна улична мрежа

ПОДРОБЕН УСТРОЙСТВЕН ПЛАН - ПРЗ
 за УПИ LIV-5042, УПИ LV-5042 и
 УПИ LVI-5042, кв. 49 по ПУР на
 СО "Боровец-юг", гр. Варна

М 1:1000

Възложител: "Хюманик" ООД

Част: Градоустройство

Фаза: Окончателен проект

План за застрояване: арх. Емилия Рашева

План за регулация: инж. Танка Вангарова

Дата на проектиране: септември, 2017г.