

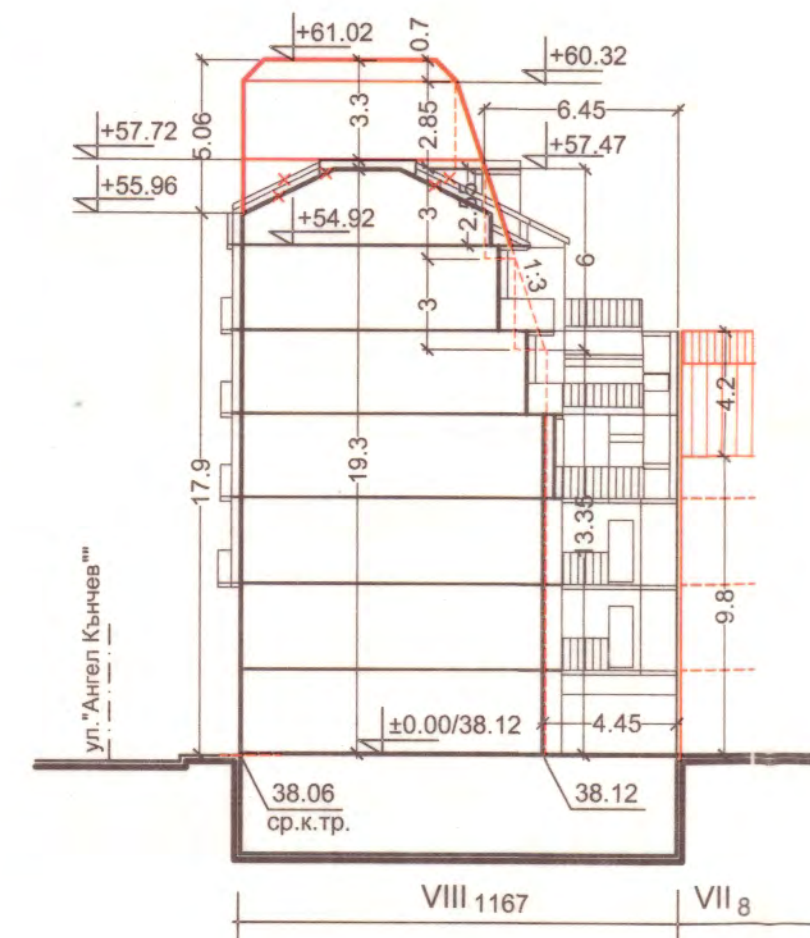
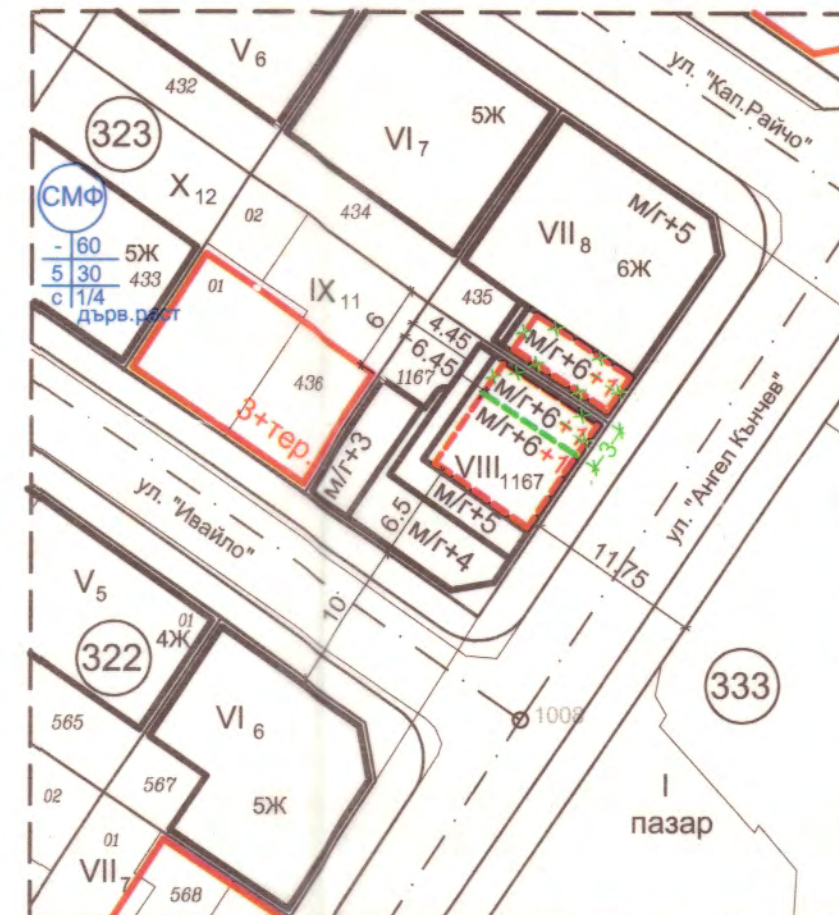
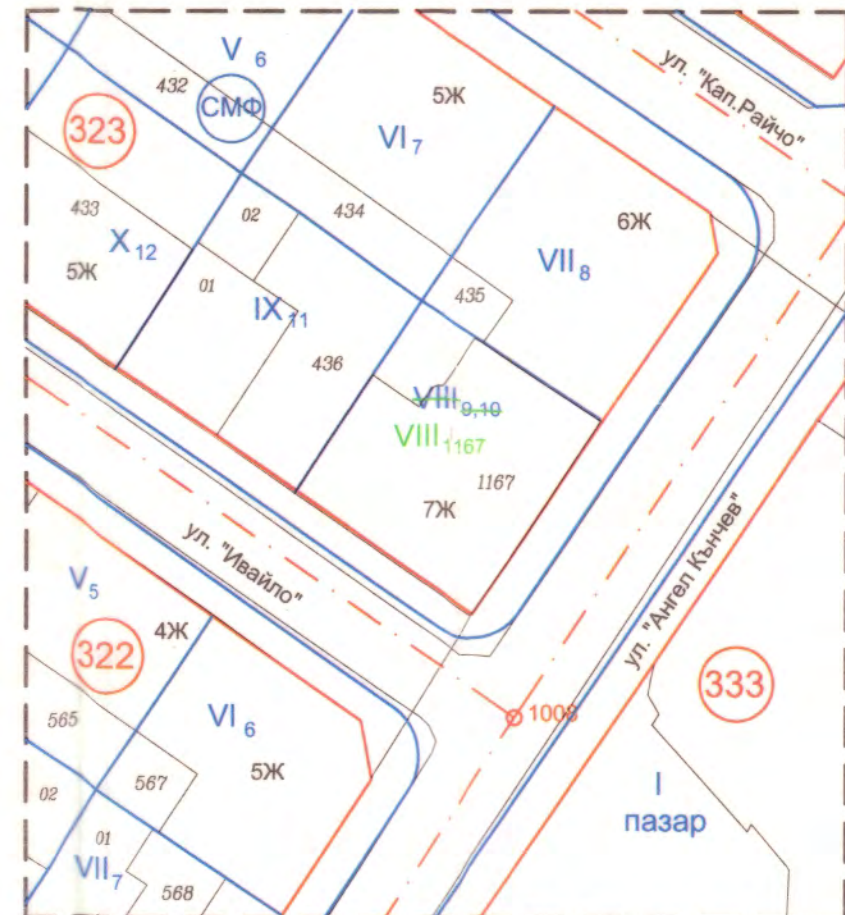
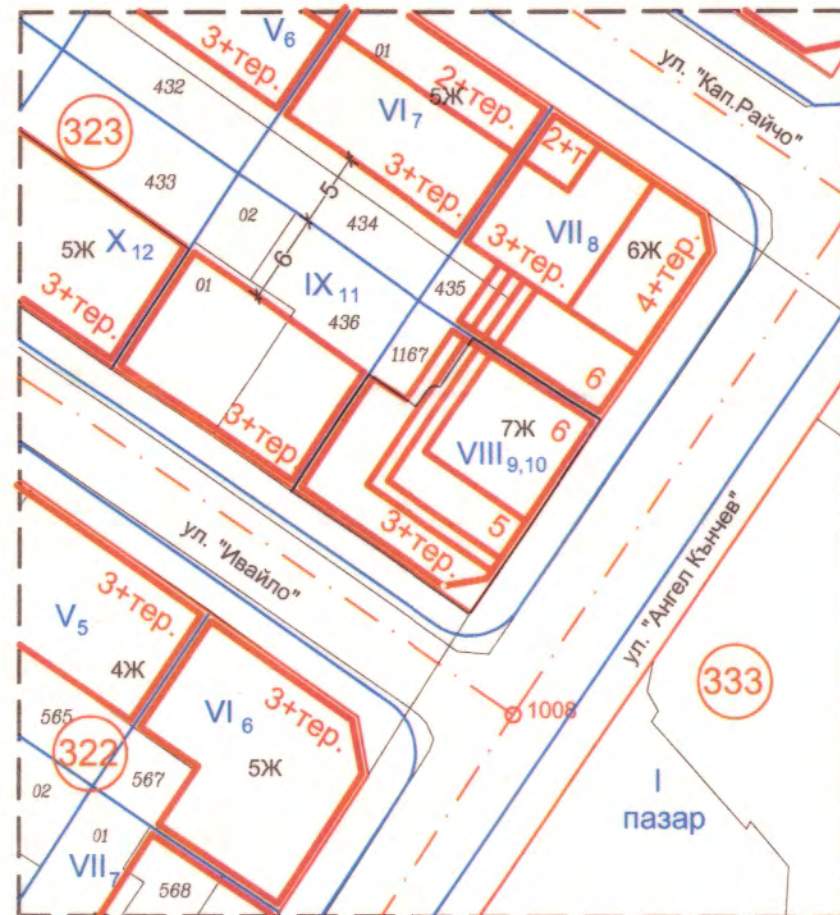
ПУП - ПРЗ и РУП за УПИ VIII-1167 - кв. 323 по плана на 9-ти микрорайон - Варна М:1:500 1:250

/ПИ № 10135.1501.1167/

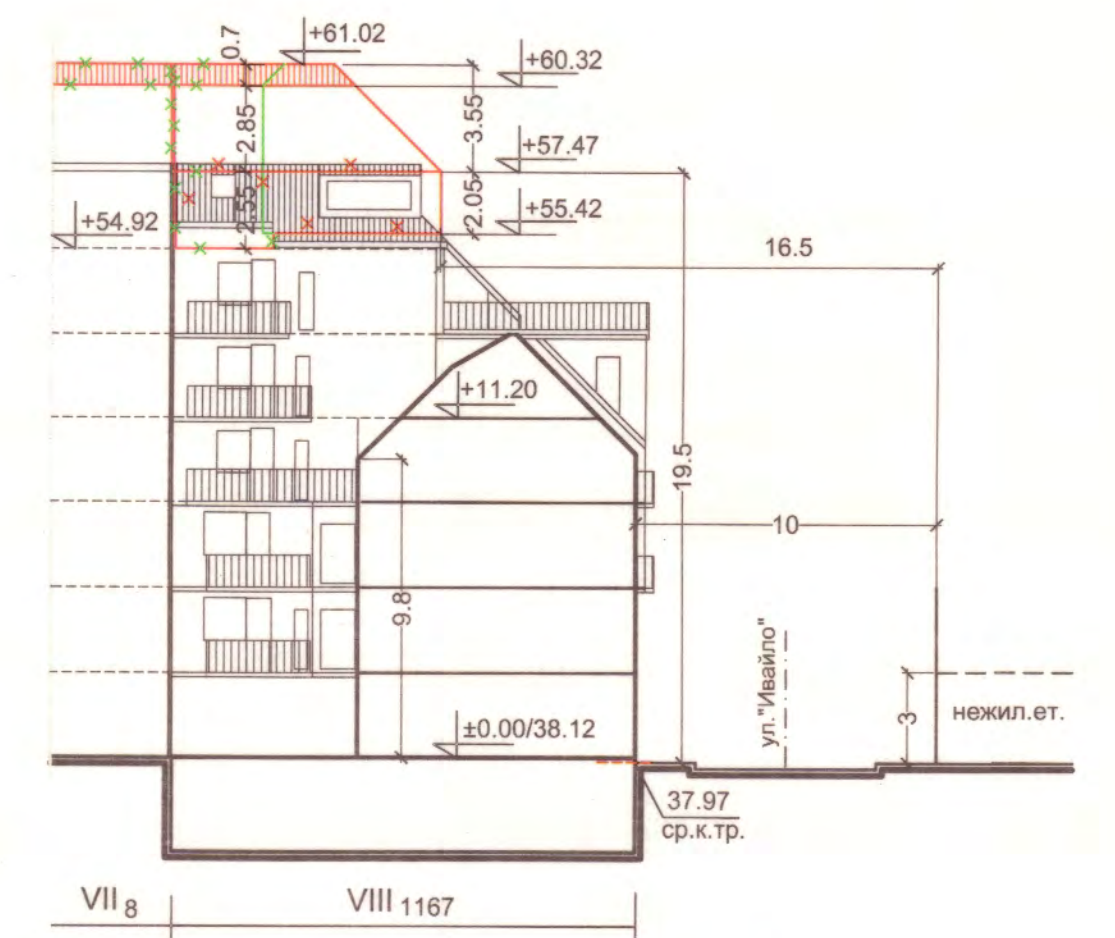
ИЗВАДКА ОТ ДЕЙСТВАЩ ЗРП Одобен със Заповед № Г-76/25.06.1996 г. на Кмета на Община Варна

ПЛАН ЗА РЕГУЛАЦИЯ

ПЛАН ЗА ЗАСТРОЯВАНЕ

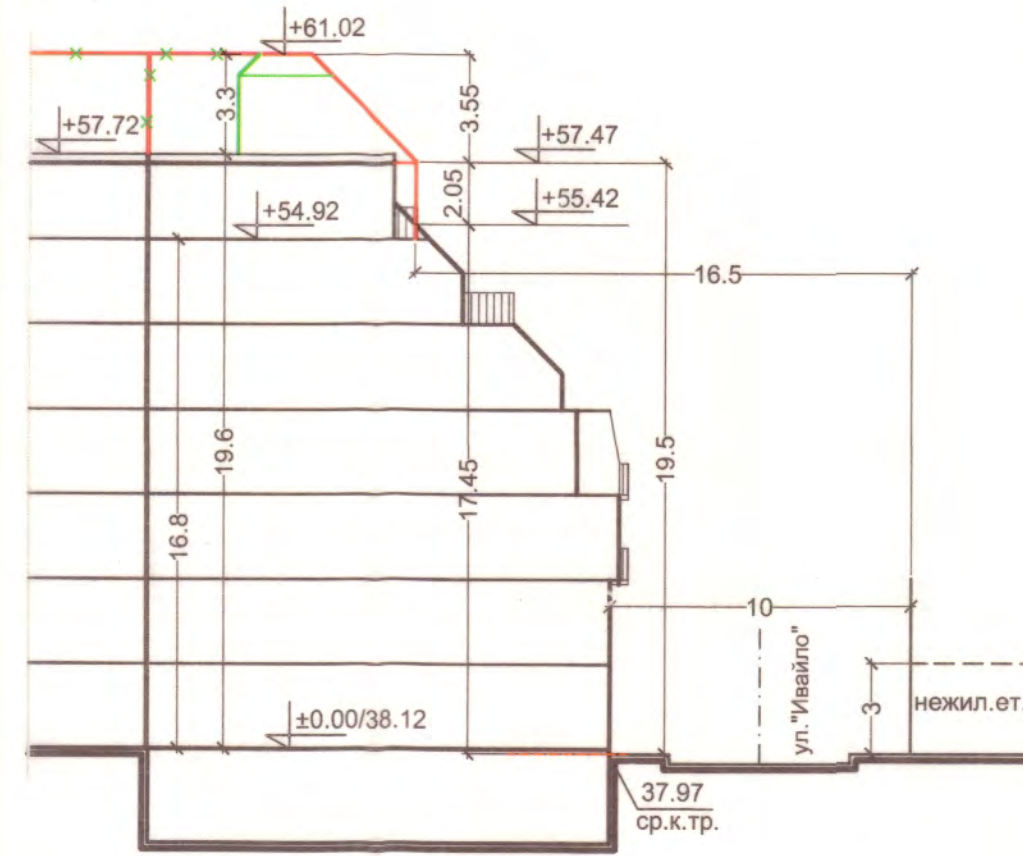
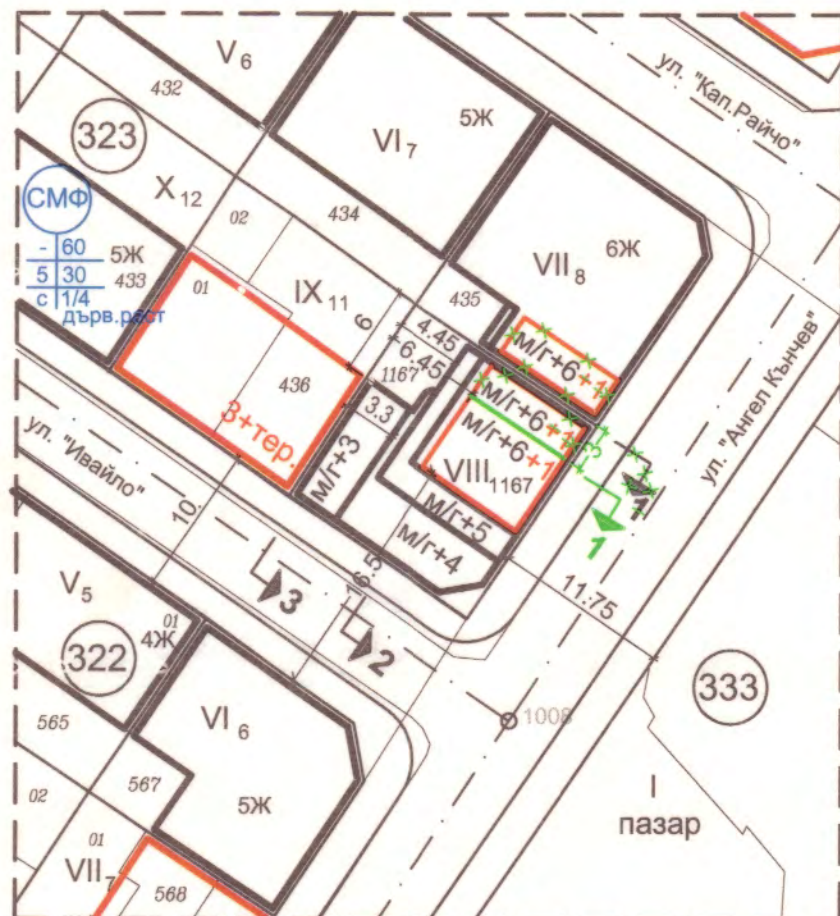


РАЗРЕЗ 1-1 И СИЛУЕТ ОТ СЕВЕРОИЗТОК

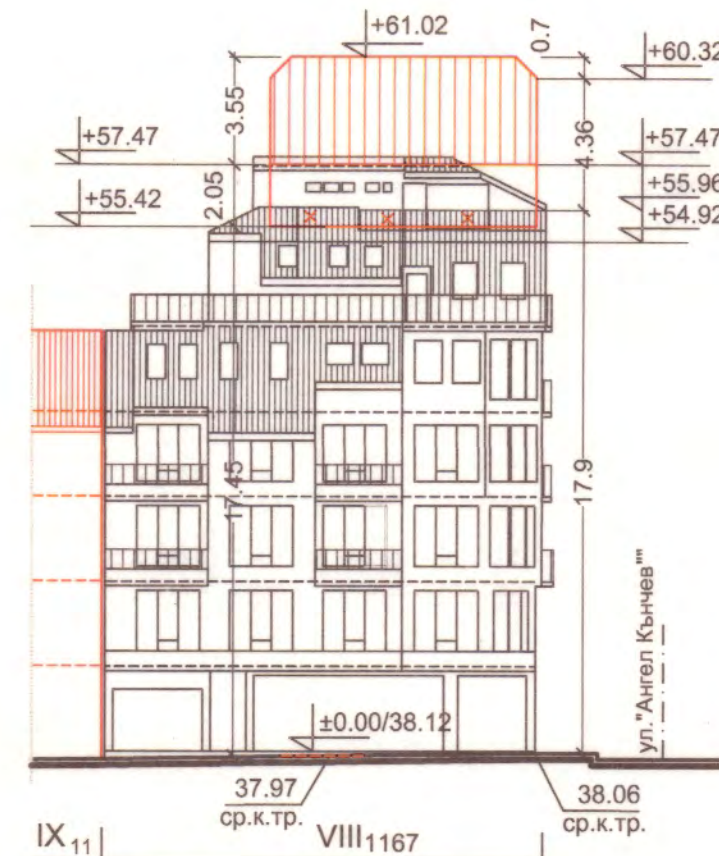


РАЗРЕЗ 3-3 И СИЛУЕТ ОТ СЕВЕРОЗАПАД

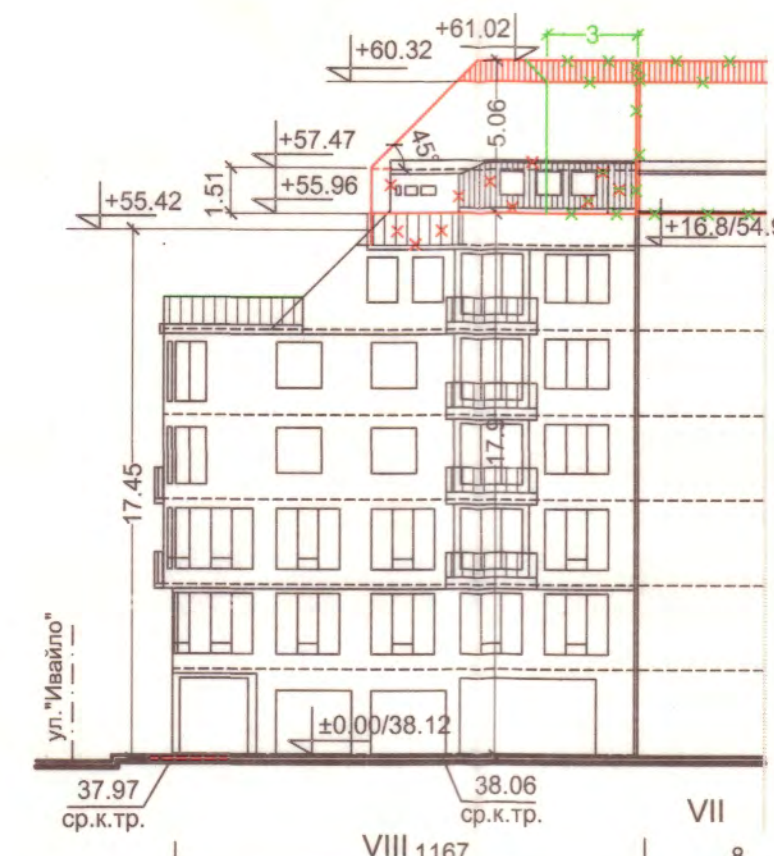
РАБОТЕН УСТРОЙСТВЕН ПЛАН



РАЗРЕЗ 2-2



СИЛУЕТ ОТ УЛ. "ИВАЙЛО"



СИЛУЕТ ОТ УЛ. "АНГЕЛ КЪНЧЕВ"

Забележка:
Графичната част е неразделна от текстовата част на Заповед №

ОБЩИНА ВАРНА
ОДОБРЯВАМ
ЗАПОВЕД № 374/13.03.2017 г.
ЗАМЕСТИК-КМЕТ
ПЕЙЧО ПЕЙЧЕВ

Забележка:
Поправките в зелен цвят са по Протокол на ЕСУТ при Община Варна № 32/05.09.2017 г. т. 10

НОМЕР НА КВАРТАЛ	НОМЕР НА РЕГУЛИРАН ПОСЕЛБЕН ИМОТ	УСТРОЙСТВЕНА ЗОНА	ПОСЕЛБЕН ИМОТ С УСТАВНОЕ ПРЕДНАЗНАЧЕНИЕ	ВИС. В М.	ГРАДОУСТРОЙСТВ. ПАРАМЕТРИ	ОЗЕЛЕН.			НАЧИН ЗАСТР.
						МАКСИМАЛНА	ПЪЛНОТНОСТ НА ЗАСТРОЯВАНЕ	К ИИТ	
323	VIII 1167	Смф	жил.	22.50	80%	-	10%	1/4	●

- Забележка:
1. Ситуационните съставки са по действащ цифров кадастър.
 2. Отреждането на УПИ от действащи планове е по стар кадастрален план
 3. Имот № 1167 от цифровия кадастър съответства на № № 9 и 10 от стар кадастрален план

КАМАРА НА ИНЖЕНЕРИТЕ В ИНВЕСТИЦИОННОТО ПРОЕКТИРАНЕ
РЕГИСТРАЦИОНЕН № 05301
ИНЖ. ЯНКА ПАНАЙОТОВА
ЛАМЕКЪДА ПАВЛОВА

ПЪЛНА ПРОЕКТАНСКА ПРАВИЛОСНОСТ
арх. БЛ. ТАСКОВА
инж. Я. ЛАМБОВА

Възложител: Ерол Ахмед Емин

ПУП - ПРЗ и РУП за УПИ VIII-1167 - кв. 323 по плана на 9-ти микрорайон - Варна	Част	Градоустройство	M:1:500
	Фаза	Окончателен проект	M:1:250
План за застрояване:	арх. Бл. Таскова		
План за регулация:	инж. Я. Ламбова		
Дата на проектиране:	окт., 2017г.		