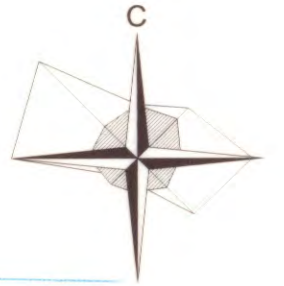


ПОДРОБЕН УСТРОЙСТВЕН ПЛАН /ПУП/ - ПЛАН ЗА РЕГУЛАЦИЯ И ЗАСТРОЯВАНЕ /ПРЗ/
за УПИ XXXII-1928, кв. 137 по ПУР на со "Манастирски рид, Бялата чешма и Дъбравата"

(ПИ 10135.2517.1928 по КК на гр. Варна)

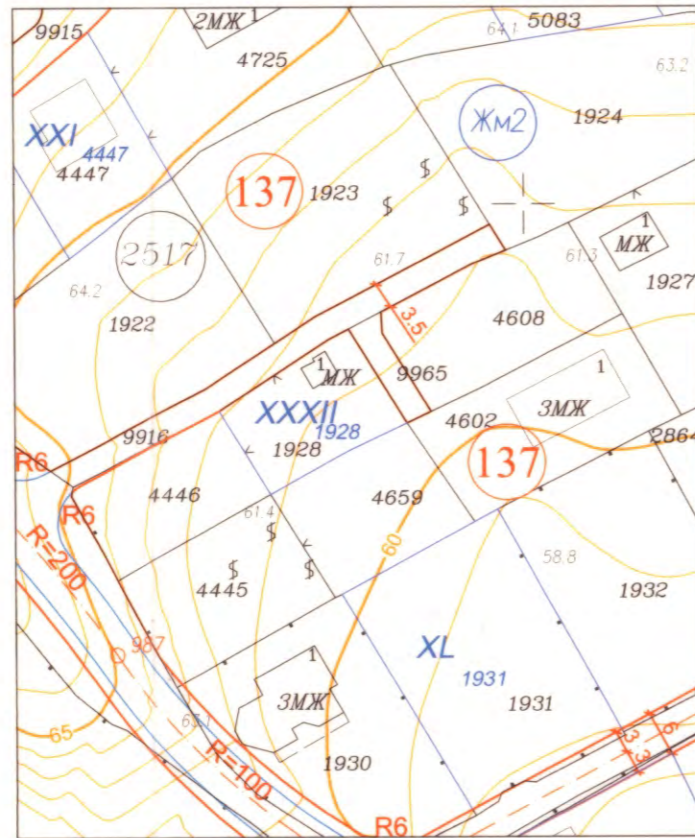
М 1:1000



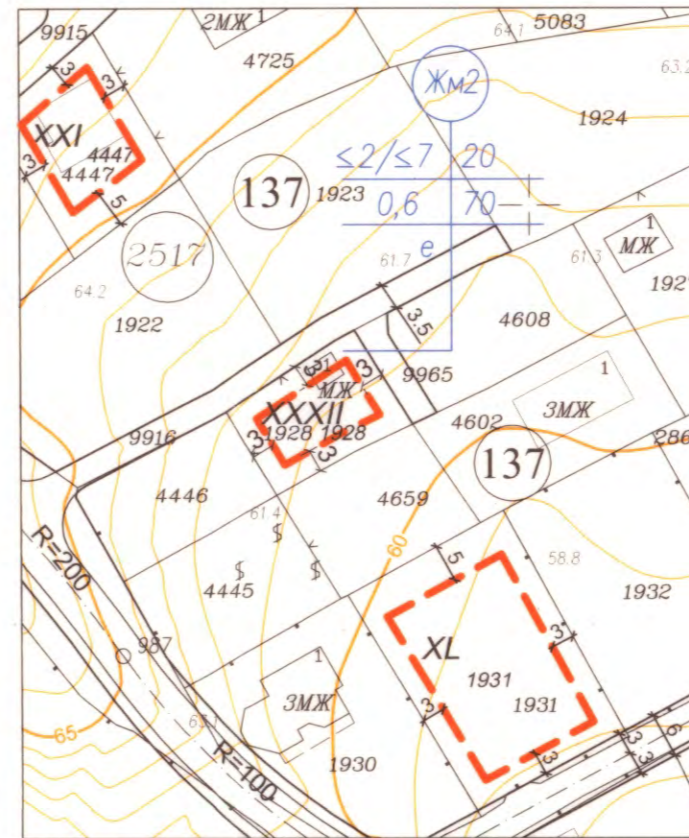
ИЗВАДКА ОТ ДЕЙСТВАЩ ПЛАН

ПУР, одобрен с реш. № 799-5 от
19.12.2012г. на ОбС Варна
кад. карта, одобрена със з-д
№ РД-18-92/14.10.2008 г. на а АГКК

ПЛАН ЗА РЕГУЛАЦИЯ



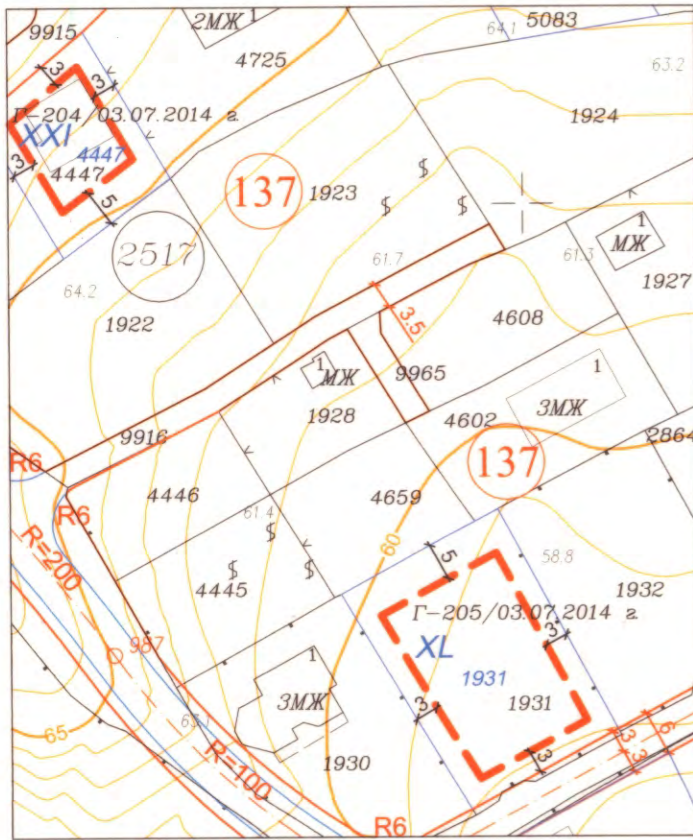
ПЛАН ЗА РЕГУЛАЦИЯ И ЗАСТРОЯВАНЕ



ОБЩИНА ВАРНА
ОДОБРЯВАМ
ЗАПОВЕД № Г-417/07.09.2018г.
ЗАМЕСТНИК-КМЕТ: *[Signature]*
ПЕЙЧО ПЕЙЧЕВ

КАМАРА НА ИНЖЕНЕРИТЕ В ИНВЕСТИЦИОННОТО ПРОЕКТИРАНЕ
ПЪЛНА ПРОЕКТАНТСКА ПРАВОСПОСОБНОСТ
Регистрационен № 07373
инж. ТАНКА ИЛИЕВА ВАНГАРОВА
Per № 03641

КАМАРА НА ИНЖЕНЕРИТЕ В ИНВЕСТИЦИОННОТО ПРОЕКТИРАНЕ
ПЪЛНА ПРОЕКТАНТСКА ПРАВОСПОСОБНОСТ
Регистрационен № 07373
инж. ТАНКА ИЛИЕВА ВАНГАРОВА
Подпис: *[Signature]*
Важи с валидно удостоверение за проектната година



Номер квартал	Номер УПИ	Площ на ПИ /в кв.м./	Площ на УПИ по ПРЗ /в кв.м./	ПИ с установено предназначение	Устройствена зона	Етажност Височина /в м/	Градоустр. параметри			Начин на застрояване
							Плътност на застр. /в %/	Кинг	Мин. озел. площ /в %/	
137	XXXII-1928	276	276	жил.	ЖМ2	≤ 2/≤ 7	20	0.6	70	е

ПОДРОБЕН УСТРОЙСТВЕН ПЛАН - ПРЗ за УПИ XXXII-1928, кв. 137 по ПУР на СО "Ман. рид, Бялата чешма и Дъбравата"		М 1:1000
Възложител:	"Винга" ЕООД-Вадим Шишляков	
Част:	Градоустройство	
Фаза:	Окончателен проект	
План за застрояване:	арх. Емилия Рашева	
План за регулация:	инж. Танка Вангарова	
Дата на проектиране:	септември, 2018 г.	