

ИЗВАДКА

от ПУП – ПУР на СО "Траката", СО "Горна Трака" и СО "Ваялар" одобрен с Решение No551-6/Протокол No 10 от 26-27.07.2012 г. на ОС и Кадастралната карта на район "Приморски", гр. Варна е одобрена със Заповед No РД-18-92/14.10.2008г. на ИД на АГКК

ПУП – ПЛАН ЗА РЕГУЛАЦИЯ /ПР/

ПУП – ПЛАН ЗА ЗАСТРОЯВАНЕ /ПЗ/

ПУП-ПРЗ за УПИ VII- 608, кв.166, СО "Траката", р-н "Приморски", гр. Варна част от Комплексен проект по чл.150 от ЗУТ за еднофамилна жилищна сграда с двоен гараж находяща се в УПИ VII- 608, кв.166, СО "Траката", район Приморски, град Варна

СЕЦИЈА ВАРНА
ОДОБРЯВАМ
ЗАПОВЕД No РД-18-92/14.10.2008г.
ЗАМЕСТИНИК-КМЕТ
ПЕЧНО ПЕЧИЛ

ПЕЧАТ НА ГЛАВНИЯ ПРОЕКТАНТ

ПЕЧАТ НА ГЛАВНИЯ ПРОЕКТАНТ

КАМАРА НА ИНЖЕНЕРИТЕ В ИНВЕСТИЦИОННОТО СЕКТОРИРАНЕ
ИПНА ПРОЕКТАНТСКА ПРАВОСПОСОБНОСТ
Регистрационен No 07401
инж. ГАЛИН ТОДОРОВ
МЕТОДИЕВ ТОДОРОВ

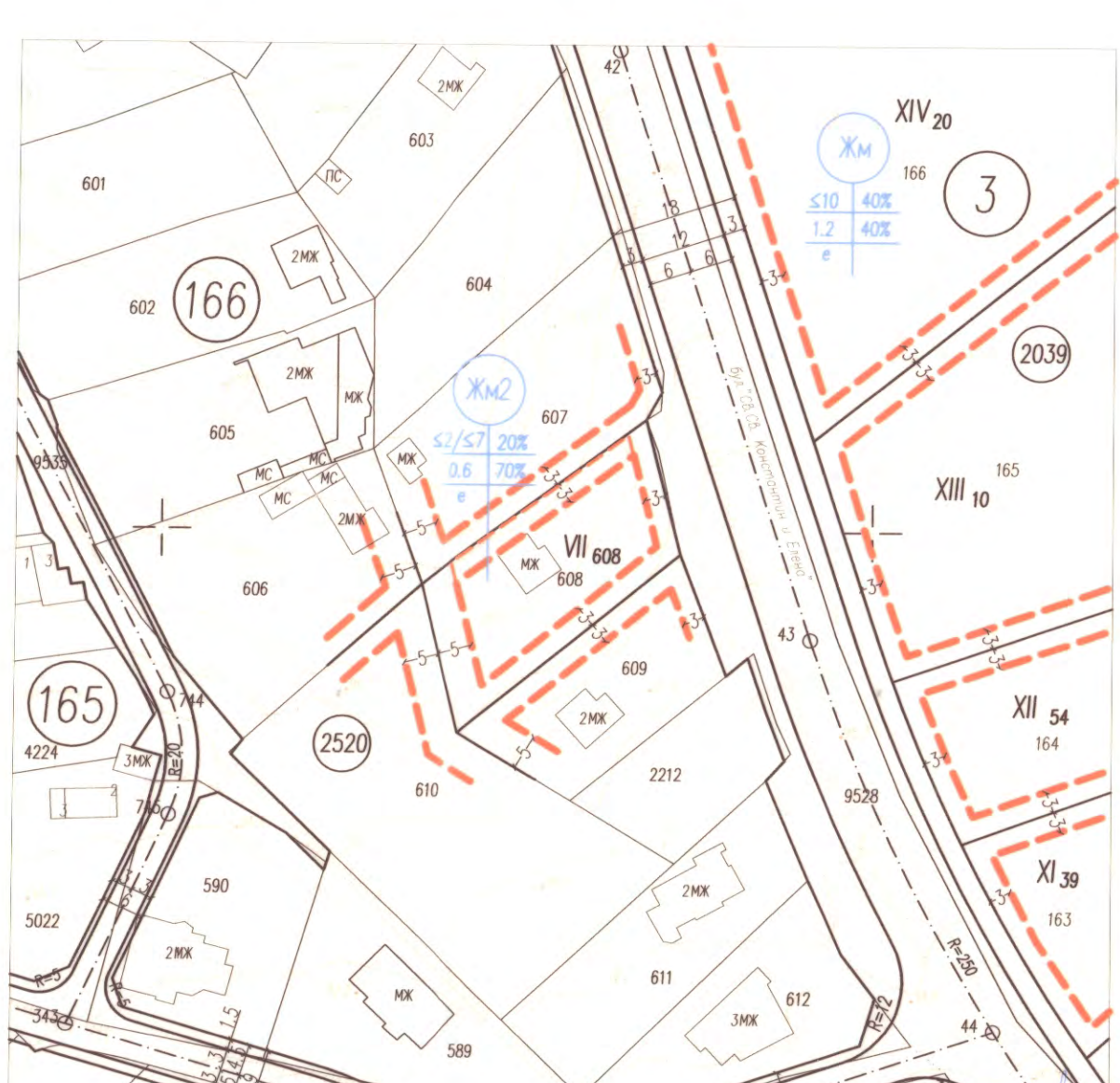
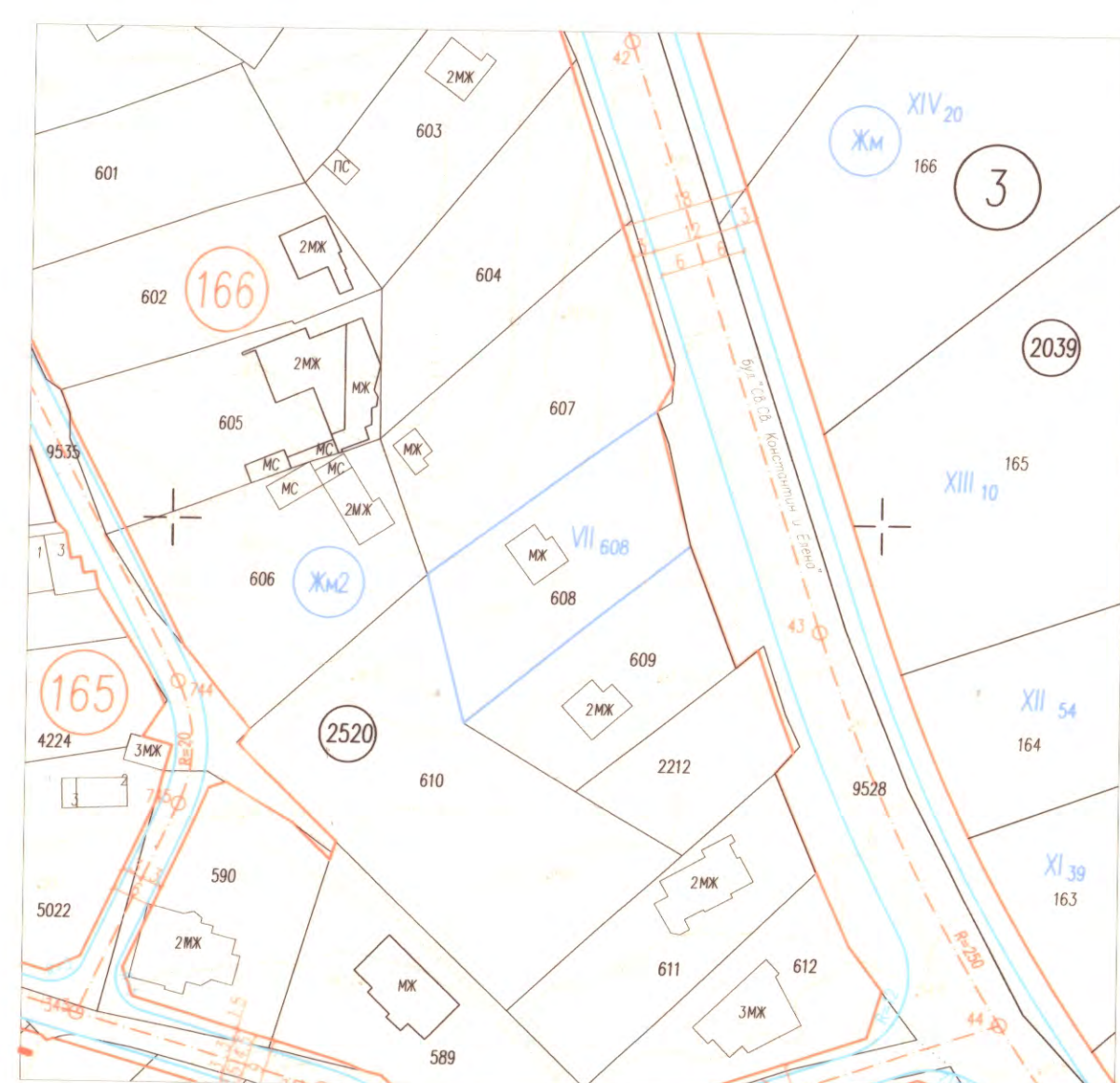
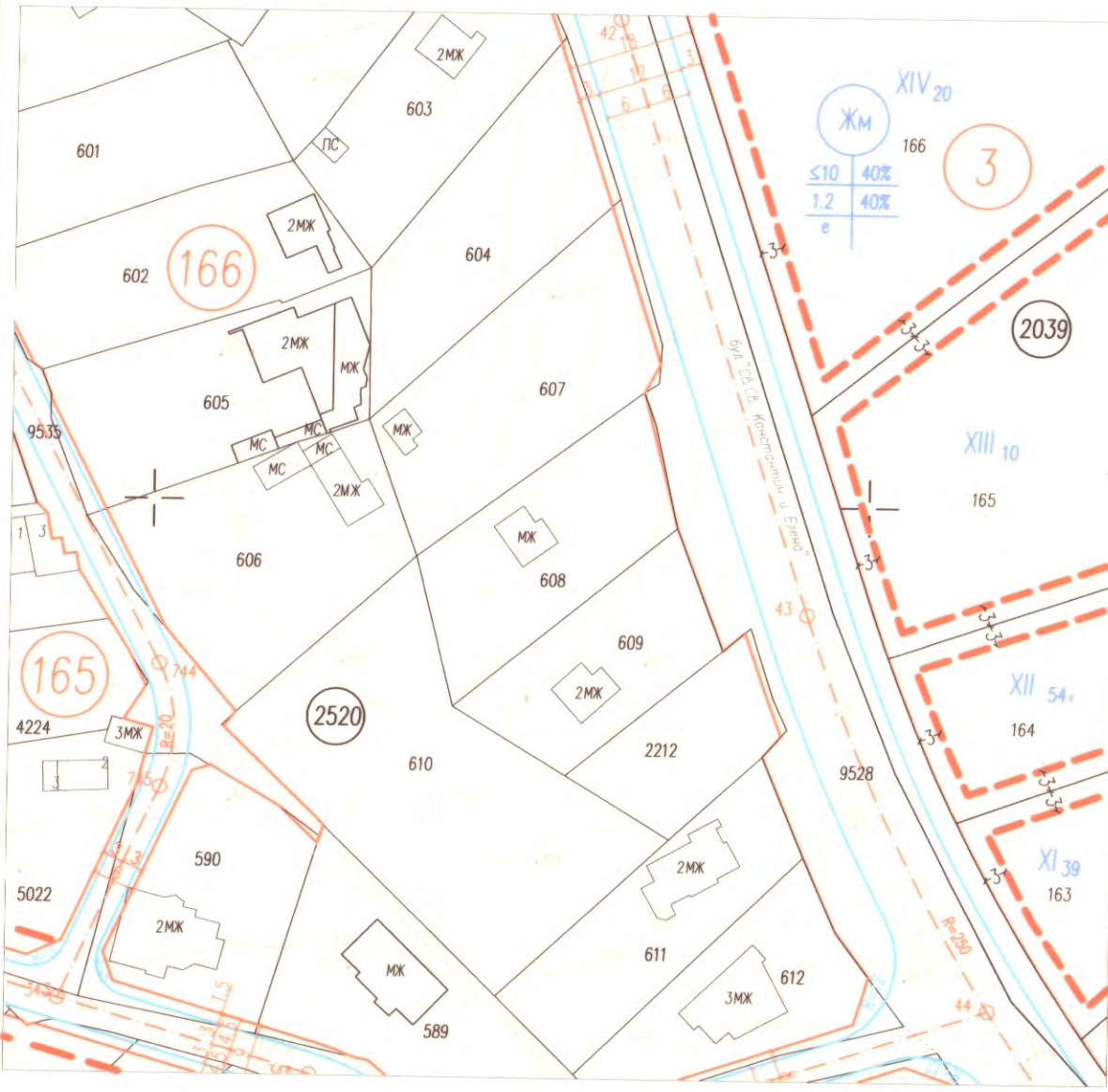
Секция: ГПГ
Части на проекта: по удостоверение за ППЗ

ВАЖИ С ВАЛИДНО УДОСТОВЕРЕНИЕ ЗА ППЗ ЗА ТЕКУЩАТА ГОДИНА

ОБЕКТ: ПУП-ПРЗ за УПИ VII- 608, кв.166, СО "Траката", р-н "Приморски", гр. Варна част от Комплексен проект по чл.150 от ЗУТ за еднофамилна жилищна сграда с двоен гараж находяща се в УПИ VII- 608, кв.166, СО "Траката", район Приморски, град Варна

ВЪЗЛОЖИТЕЛ: ИВАН НАСКОВ МАРИНОВ

ГЛАВЕН ПРОЕКТАНТ – част ПР	инж. Галин Тодоров
ГЛАВЕН ПРОЕКТАНТ – част ПЗ	арх. Диляна Тасева
ВИД	ПУП – ПЛАН ЗА РЕГУЛАЦИЯ И ЗАСТРОЯВАНЕ
ЧАСТ	ГРАДОУСТРОЙСТВО
ФАЗА	ОКОНЧАТЕЛЕН ПРОЕКТ
КООРДИНАТНА СИСТЕМА	БГС 2005г.
МАЩАБ	1:1000
ЛИСТ No	1/1
ДАТА	02.2018г.



Забележка:
Показаната регулация (застроителни линии, номера на УПИ и др. за кв.3) е по одобрения и влязъл в сила ПУП-ПРЗ за м-ст "Таушан тепе", з-ще Виноца, гр. Варна одобрен с Решение No2341-8(42)/ 05.06.08.2015 г. на ОбС-Варна

- ЛЕГЕНДА**
- 166 номер на квартал
 - VII 608 номер на УПИ
 - 608 номер на ПИ
 - 2520 номер на кад. район
 - ОГРАНИЧИТЕЛНА ЛИНИЯ НА ЗАСТРОЯВАНЕ
 - ОГРАНИЧИТЕЛНА ЛИНИЯ НА ПОДЗЕМНО ЗАСТРОЯВАНЕ
 - Regулация ПР и ПЗ
 - Осова линия/Осова точка

Таблица по чл.16, ал.1 от ЗУТ

площ на ПИ 2520.608	площ на УПИ VII-608	отстъпени площи от ПИ в полза на Общината по чл.16, ал.1 от ЗУТ, м ² /%
764м ²	759м ²	5м ² 0.65%

кв. No	устройствена зона	УПИ	УПИ с устройствено предназначение	Площ УПИ кв. м	етажност/ височина [m]	максимална плътност на застрояване [%]	максимална интензивност на застрояване (Кинт.)	миң озеленена площ [%]	начин на застрояване
166	Жм2	VII 608	жилищно строителство	759	≤2/≤7	20%	0.6	70%	е

(Handwritten signatures and notes in blue ink)