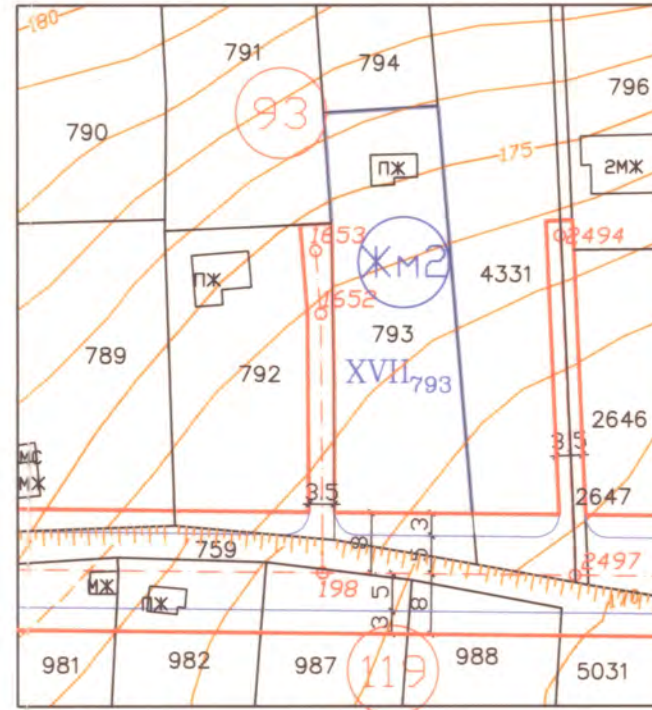
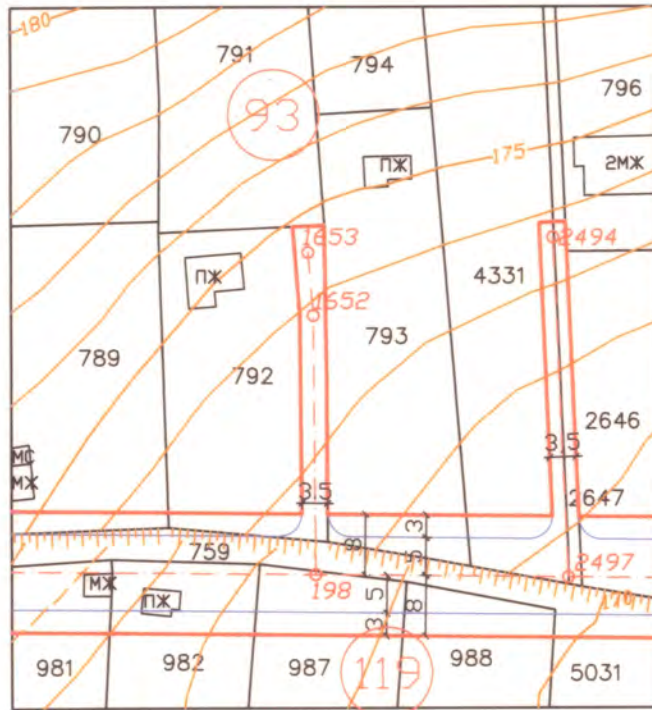
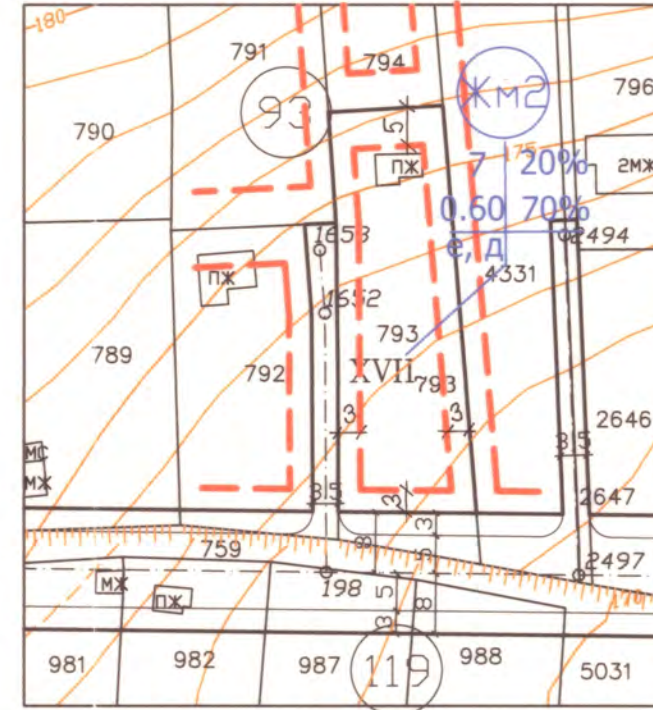


ИЗВАДКА от Кадастралната карта на р-н "Приморски" одобрена със Заповед №РД-18-92/14.10.2008г. на ИД на АГКК за ПИ 10135.2552.793 и от действащ ПУР на ж.к. "Изгрев" приет с Решение №552-6/26-27.07.2012г. на Общ. Съвет-Варна М 1:1000

ПЛАН ЗА РЕГУЛАЦИЯ



ПЛАН ЗА ЗАСТРОЯВАНЕ



**Забележка:**

1. Графичната част е неразделна от текстовата част на Заповед № .....
2. Застроителните линии за съседните имоти са илюстративни, с цел подпомагане изследване зоната за застрояване.

*(Handwritten signatures in blue ink)*

**Забележка:**

1. Извадката от кадастралната основа е предоставена от СГКК-Варна в цифров вид, а ПУР от р-н "Приморски".

НОМЕР НА КВАРТАЛ	НОМЕР НА РЕГУЛИРОН ПОЗЕМЛЕН ИМОТ	ПЛОЩ НА ПИ КВ.М.	ПЛОЩ НА УПИ КВ.М.	ПЛОЩ ИЗВЪН УПИ		УСТРОЙСТВЕНА ЗОНА	ПОЗЕМЛЕН ИМОТ С УСТАНОВЕНО ПРЕДНАЗНАЧЕНИЕ	ВИС. ВЪВ М. МАКСИМАЛНА	ГРАДОУСТРОЙСТВ. ПАРАМЕТРИ			ЗАСТР. СВОБОДНО
				КВ.М.	%				ПЪЛНОСТ НА ЗАСТРОЯВАНЕ	К ИНТ	МИНИМАЛНА ОЗЕЛ. ПЛОЩ	
93	XVII 793	965	869	96	9.9	ЖМ2	жил.	7	20%	0.60	70%	е

**КАМАРА НА ИНЖЕНЕРИТЕ В ИНВЕСТИЦИОННОТО ПРОЕКТИРАНЕ**  
**ПЪЛНА ПРОЕКТАНТСКА ПРАВОСПОСОБНОСТ**  
 Регистрационен № 11547  
 инж. СВЕТЛА ДИМИТРОВА ПЕНЧЕВА  
 Подпис: *(Signature)*  
 ВАЖИ С ВАЛИДНО УДОСТОВЕРЕНИЕ ЗА ПРЪЗ ЗА ТЕКУЩАТА ГОДИНА

**РЕПУБЛИКАНСКО УДОСТОВЕРЕНИЕ**  
 ЗА ПЪЛНА ПРОЕКТАНТСКА ПРАВОСПОСОБНОСТ  
 ЗА ИНЖЕНЕРИТЕ В ИНВЕСТИЦИОННОТО ПРОЕКТИРАНЕ  
 ЗА РЕПУБЛИКА БЪЛГАРИЯ  
 №: 025711  
 ДИМИТРОВА ПЕНЧЕВА  
 Подпис: *(Signature)*

**Възложител: Тодор Любомиров Радев**

**ПУП - ПРЗ за УПИ XVII 793 - кв. 93, по плана на кв. "Изгрев" - Варна**

Част	Градоустройство	М:1:1000
Фаза	Окончателен проект	
План за застрояване:	арх.И.Йорданова	
План за регулация:	инж.Св. Пенчева	
Дата на проекти	Май, 2018г.	