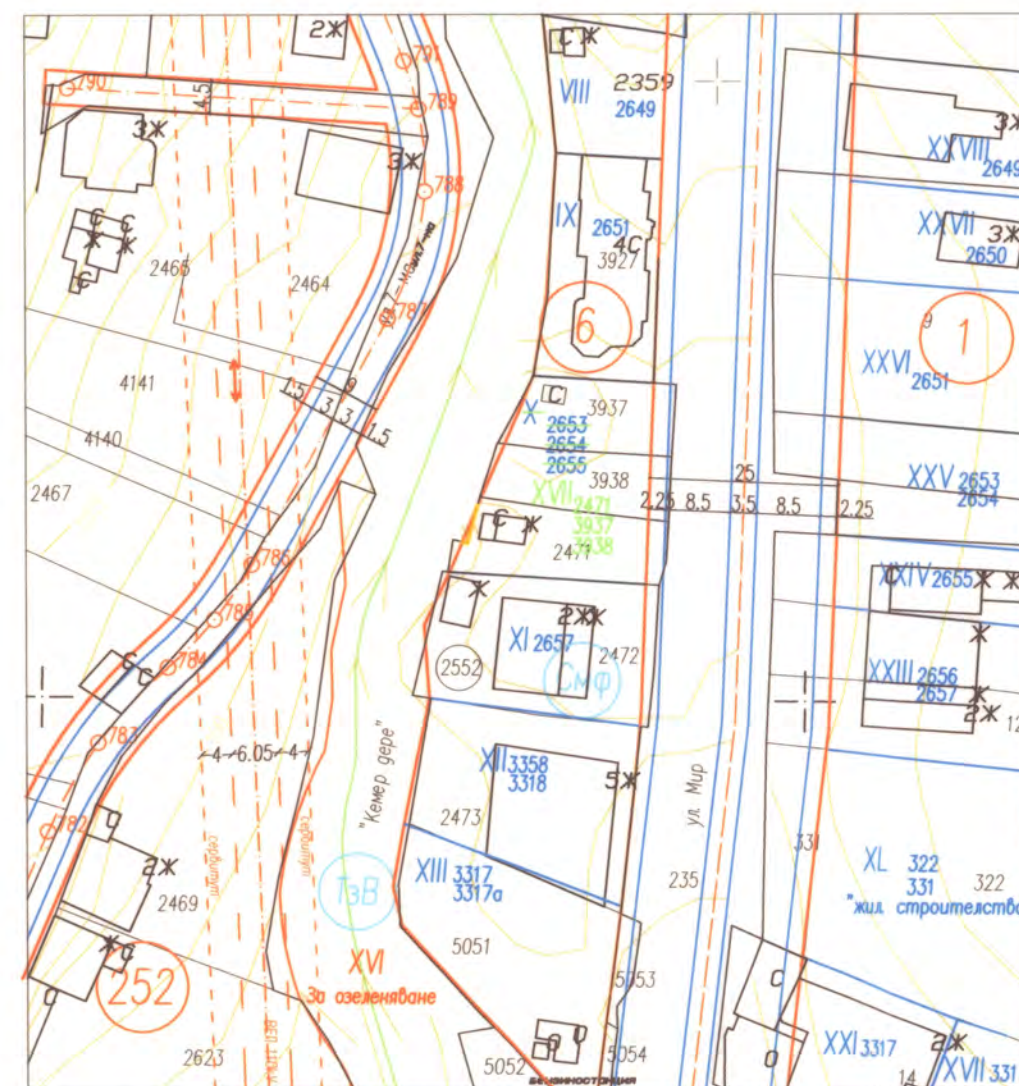
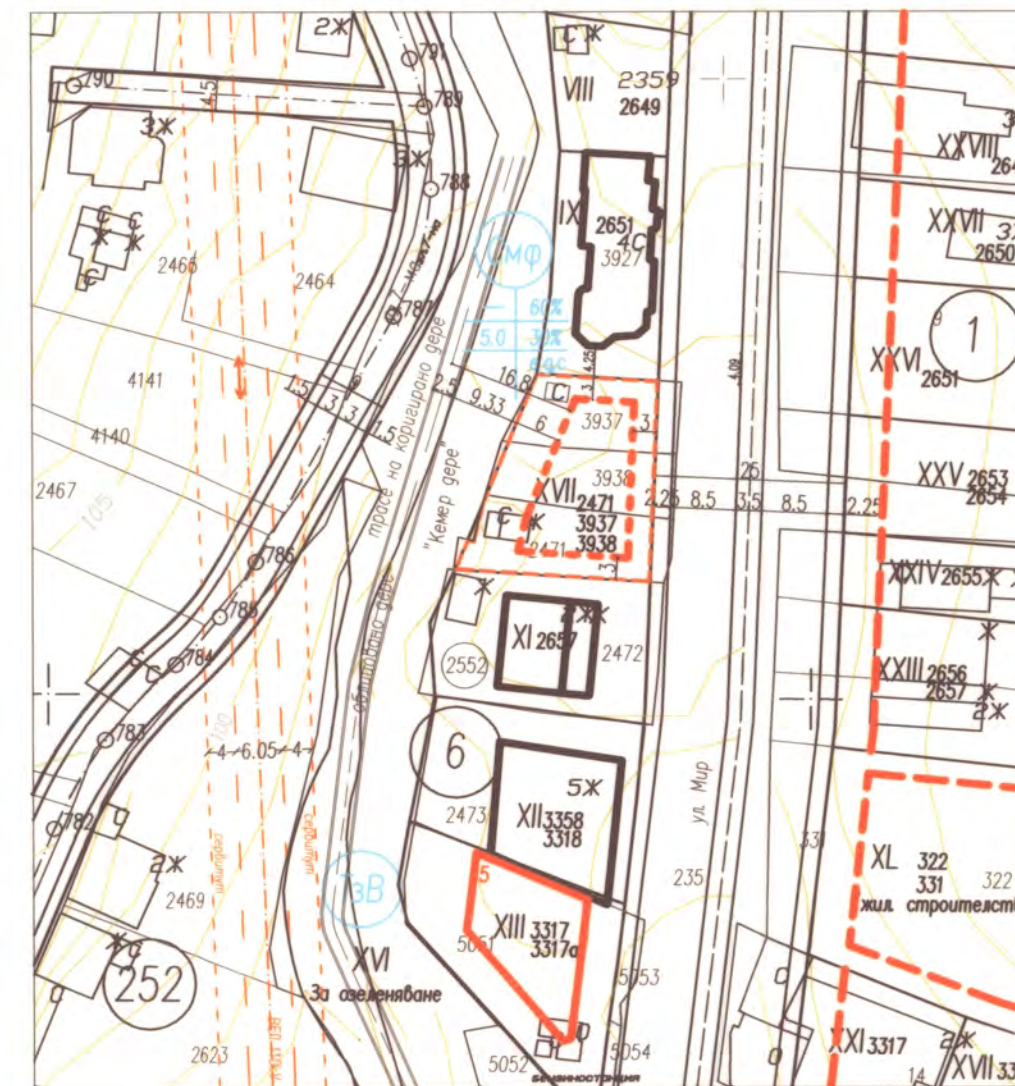


ИЗВАДКА от ЗРП на "Жилищна група западно от болничен комплекс на ВМИ-Варна", одобрен със Заповед NoГ-290/21.11.95г. на Кмета на Община Варна и ПУП-ПУР на ж.к. Изгрев, одобрен с Решение No 552-6/26-27.07.2012г. на ОС Варна и Кадастралната карта и кадастралните регистри на район "Приморски", общ. Варна, одобрени със Заповед РД-18-92/2008г. на Изпълнителен директор на АГКК и последващи изменения, одобрени със Заповед 18-38-05.01.2015г. и Заповед КД-14-03-196/26.02.2010г. на Началник на СГКК - Варна

ПОДРОБЕН УСТРОЙСТВЕН ПЛАН /ПУП/-
ПЛАН ЗА РЕГУЛАЦИЯ /ПР/
М 1:1000



ПОДРОБЕН УСТРОЙСТВЕН ПЛАН /ПУП/-
ПЛАН ЗА ЗАСТРОЯВАНЕ /ПЗ/
М 1:1000

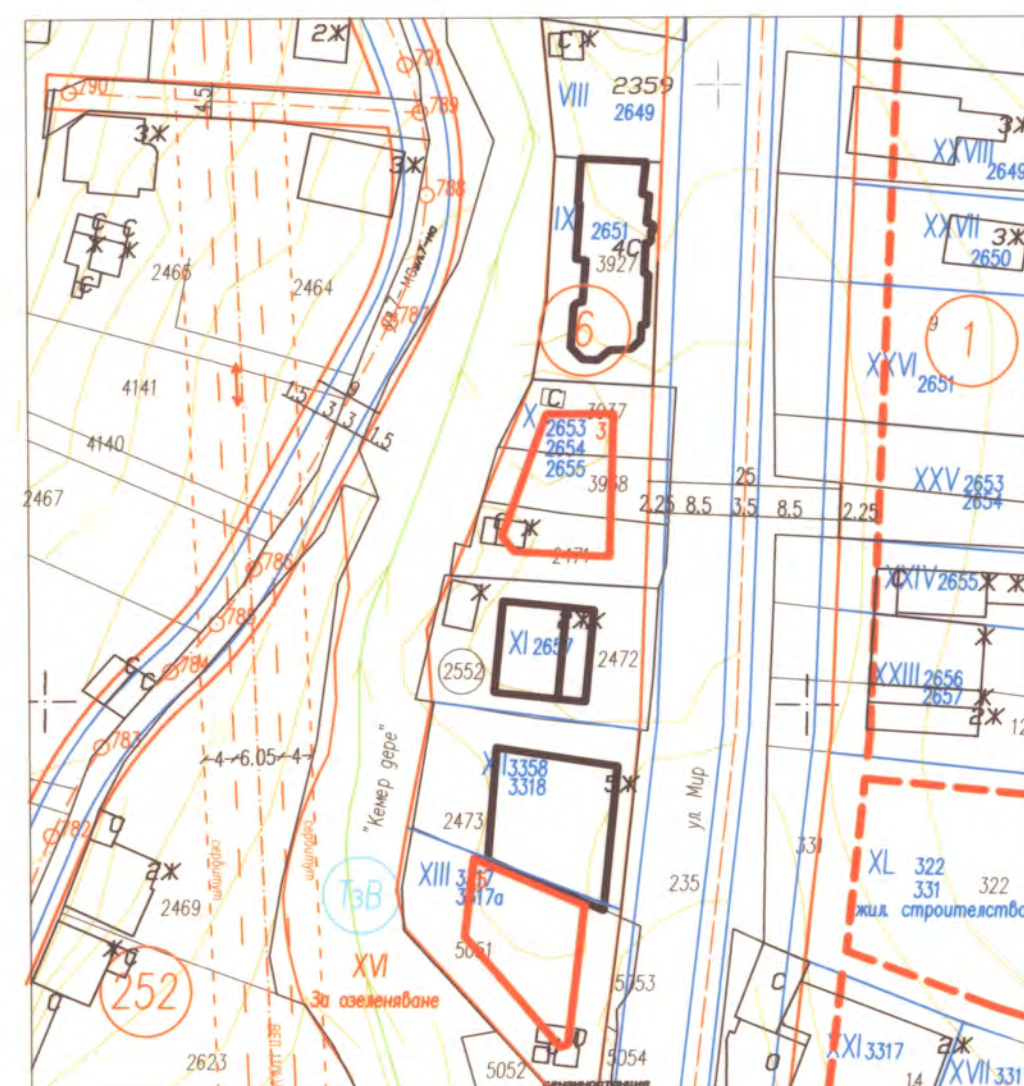


ПОДРОБЕН УСТРОЙСТВЕН ПЛАН ПУП - ПРЗ
за УПИ XVII-2471, 3937, 3938 "за жилищно
строителство", кв. 6, по плана на Жилищна
група западно от болничен комплекс,
гр.Варна
М 1:1000

Графичната част на проекта е неразделна
от текстовата част на Заповед №

ТАБЛИЦА НА ИМОТИЕ

идент. на ПИ площ на ПИ	№ на УПИ площ на УПИ	придаваема площ кв.м	отнета площ кв.м	отнета площ в %
10135.2552.2471 244кв.м	XVII-2471	0	24	9.83%
10135.2552.3938 189кв.м	3938 3937	0	27	14.28%
10135.2552.3937 200кв.м	550кв.м	0	32	16.00%



ОБЩИНА ЦАР
ПОДВЪРЖАН
ЗАПОВЕД No Г-328/14.10.2018г.
ЗА ИМУЩОСТНО-КАДЕСТРАЛНИ
ПЕЙЧО ПЕТКОВ

НОМЕР КВАРТАЛ	НОМЕР УПИ	УСТРОЙСТВЕНА ЗОНА	ПЛОЩ УПИ в м ²	ПИ С УСТАНОВЕНО ПРЕДНАЗНАЧЕНИЕ	ВИСОЧИНА в м (ЕТАЖНОСТ)			ГРАДОУСТРОЙСТВЕНИ ПАРАМЕТРИ			НАЧИН НА ЗАСТРОЯВАНЕ			ОБЕКТ:	ПОДРОБЕН УСТРОЙСТВЕН ПЛАН ПУП - ПРЗ за УПИ XVII-2471,3937,3938, кв. 6, по плана на Жилищна група западно от болничен комплекс, гр.Варна	
					ЗАДЪЛЖИТЕЛНА	МАКСИМАЛНА	ВЪЗМОЖНА "от-до"	МАКСИМАЛНА ПЛЪТНОСТ НА ЗАСТР. в %	МАКСИМАЛЕН К инт	МИНИМАЛНО ОЗЕЛЕНЯВАНЕ в %	СВОБОДНО - е	СВЪРЗАНО В ДВА ИМОТА - д	СВЪРЗАНО - с			
252	XVII-2471 3938 3937	СМФ	550	за жил. строителство	неогр.	—	—	60	5	30	е	—	—	дата: април'2018г.	масщаб: 1:1000	лист: 1/1

арх. Ива Грекова
И.Н. Ламбева
РЕГИСТРАЦИЯ - № 05358
инж. НЕДЯЛКА ПЕТКОВА ЛАМБЕВА