

**ПОДРОБЕН УСТРОЙСТВЕН ПЛАН (ПУП)  
ПЛАН ЗА РЕГУЛАЦИЯ И ЗАСТРОЯВАНЕ (ПРЗ) ЗА УПИ VIII-3952, кв. 31, (ПИ 10135.5545.3952)  
с.о.. "ЗЕЛЕНИКА", ГР.ВАРНА  
М 1 : 1000**

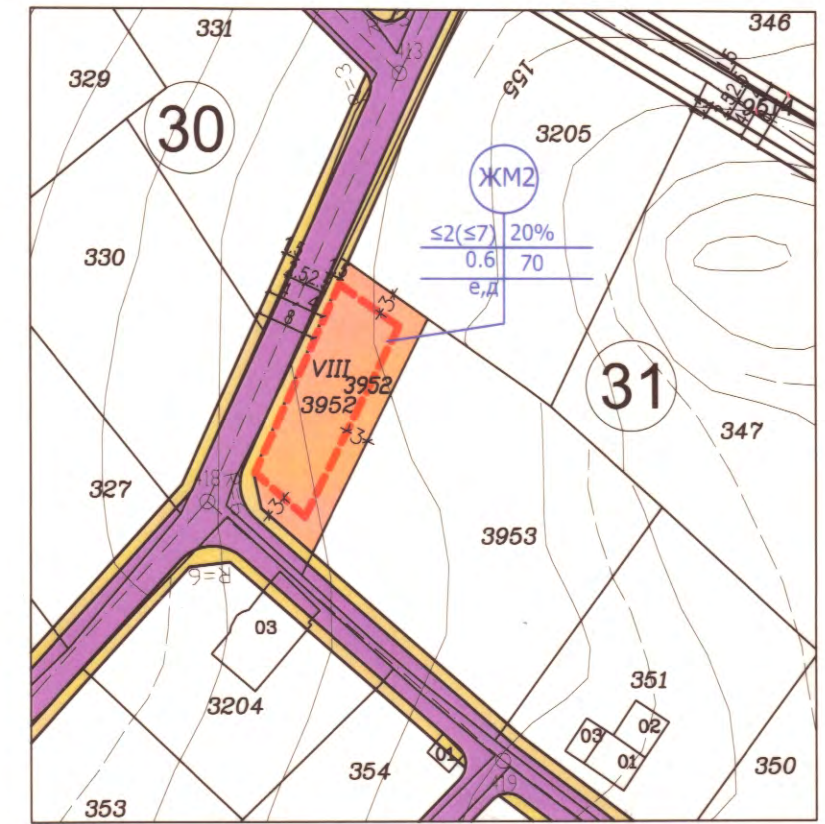
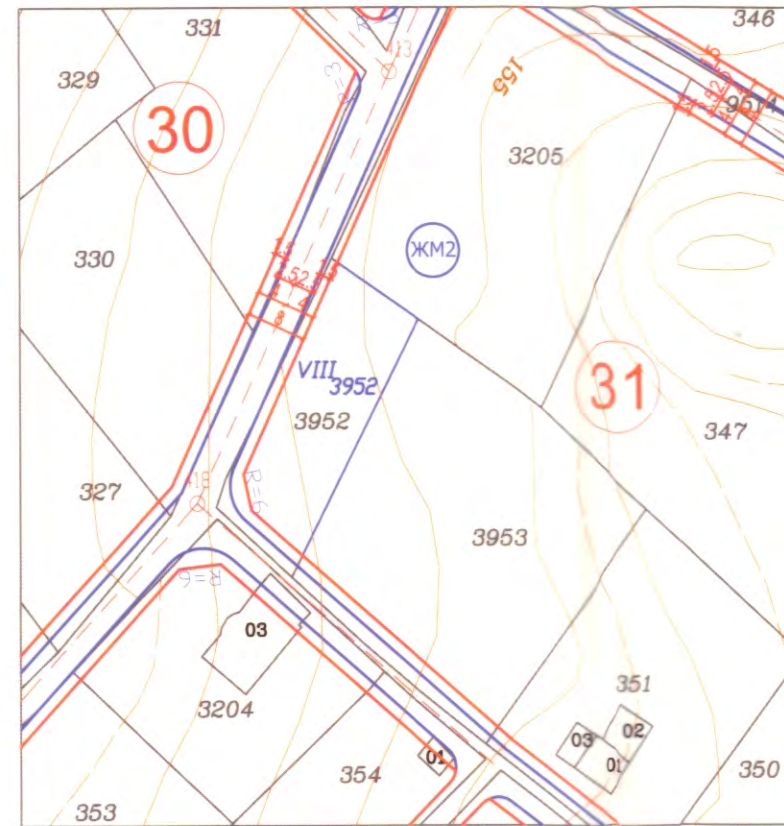
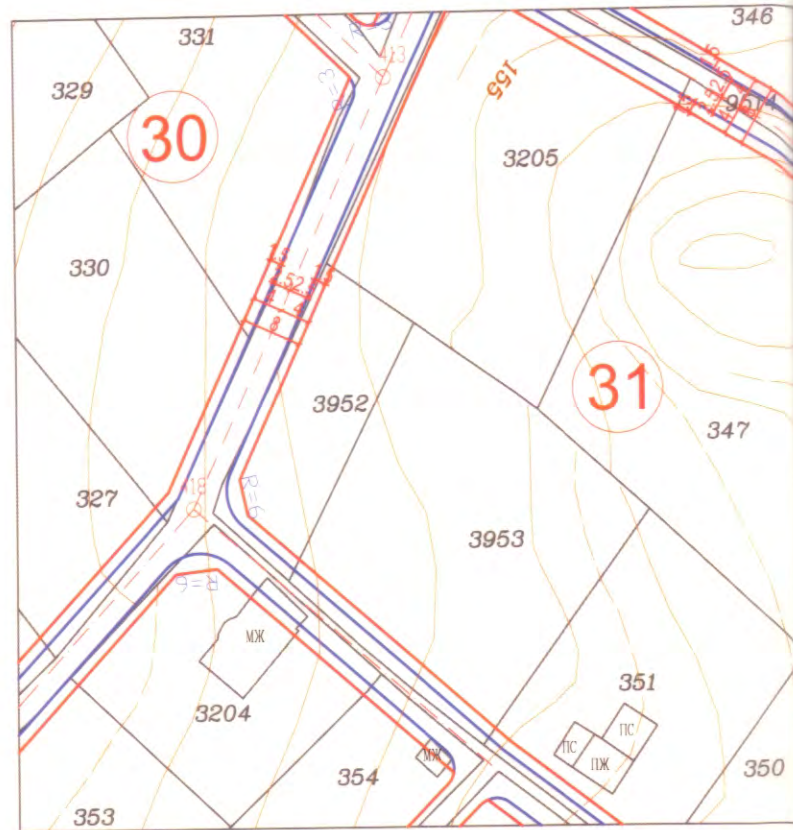
**ОБЩИНА ВАРНА**  
**ОДОБРЯВАМ**  
ЗАПОВЕД № *Г-263/31.08.2018г.*  
ЗАМЕСТНИК-КМЕТ: *Пейчо Пейчев*  
**ПЕЙЧО ПЕЙЧЕВ**  
ПЛАН ЗА ЗАСТРОЯВАНЕ



ИЗВАДКА ОТ ДЕЙСТВАЩА КККР одобрени със Заповед РД-18-73/23.06.2008г. на ИЗПЪНИТЕЛЕН ДИРЕКТОР НА АГКК и план за улична регулация ПУР одобрен със Решение 3409-7, 29.06.2011г. на Общински съвет Варна

протокол N 35/22,23 и

ПЛАН ЗА РЕГУЛАЦИЯ



**ЛЕГЕНДА**

**ВИДОВЕ УСТРОЙСТВЕНИ РЕЖИМИ**

**ЖМ2** ЖИЛИЩНА УСТРОЙСТВЕНА ЗОНА с ниско застрояване, с допълнителни специфични изисквания

**31** номер на квартал

**УЛИЧНА МРЕЖА**

СЪБИРАТЕЛНА УЛИЦА V КЛАС

ПЕШЕХОДНИ АЛЕИ И ТРОТОАРИ

**VIII-3952** номер на УПИ

**3952** номер на ПИ



*Handwritten blue notes and signatures.*

ОБЕКТ: Подробен устройствен план (ПУП)  
План за регулация и застрояване (ПРЗ)  
за УПИ VIII-3952, кв.31 по плана на с.о. "Зеленика", гр. Варна

номер на квартал	номер на урегулиран поземлен имот	площ на ПИ /кв.м./	площ на УПИ /кв.м./	намалена площ в /кв.м./	намалена площ в %	устройствена зона	поземлен имот с установено предназначение	етажност вис. в метри		градоустройствени параметри			начин на застрояване	
								максимална	минимална	плътност на застрояване	К инт	мин. озел. площ	свободно	склочено
31	VIII-3952	500	410	90	18	ЖМ2	за жилищно строителство	2≤(7)	20	0.6	70	е		

Част	АРХ. / ГРАДОУСТР.	03. 2018 г.
Чертеж	ПУП - ПРЗ	М 1:1000
Проектанти	арх. В. Китанов инж. Р. Златев	