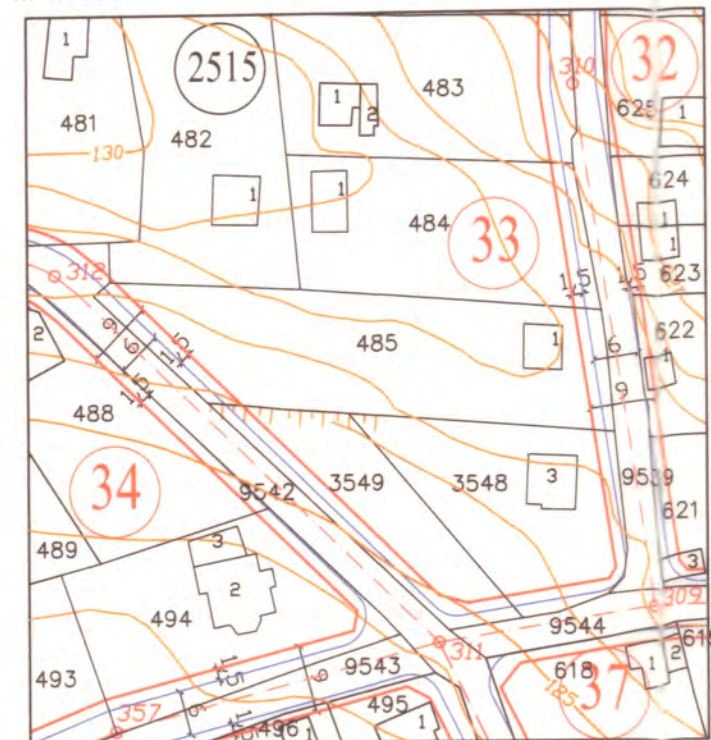


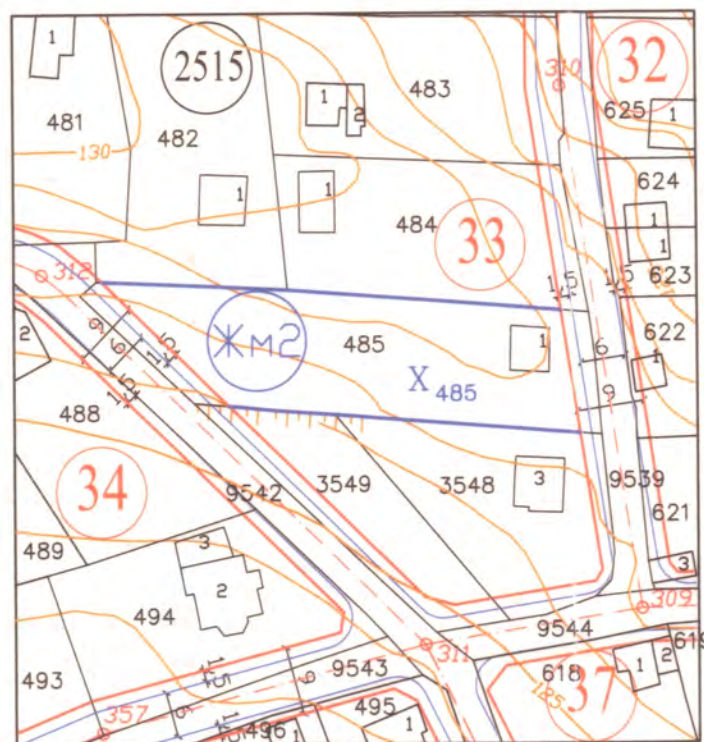
ПУП - ПРЗ за УПИ Х-485 - кв. 33 по плана на СО "Ален мак" - Варна М 1:1000

ИЗВАДКА от:

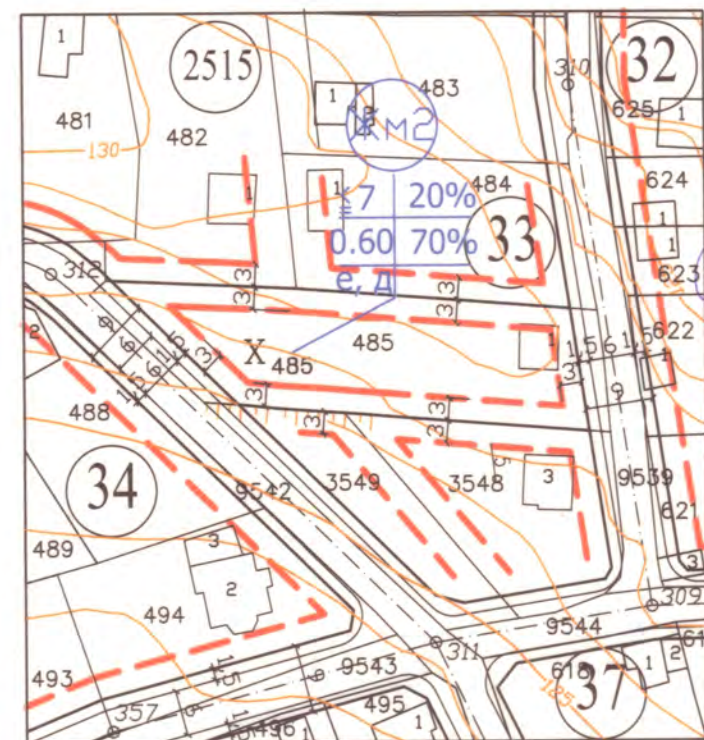
1. Действащ План за улична регулация на с.о. "Ален мак" - гр.Варна, приет с Решение №1732-13-17/13-14.10.2009г. и Решение №1809-2-18/13.11.2009г. на ОбС-Община Варна
2. Кадастралната карта на р-н "Приморски", одобрена със Заповед №РД-18-92/14.10.2008г. на ИД на АГКК М 1:1000



ПЛАН ЗА РЕГУЛАЦИЯ



ПЛАН ЗА ЗАСТРОЯВАНЕ



Забележка:

1. Извадката от кадастралната основа е предоставена от СГКК-Варна в цифров вид, а ПУР от р-н "Приморски".

НОМЕР НА КВАРТАЛ	НОМЕР НА ПОЗЕМЛЕН ИМОТ	ПЛОЩ НА ПИ КВ.М.	ПЛОЩ НА УПИ КВ.М.	ПЛОЩ ИЗВЪН УПИ		УСТРОЙСТВЕНА ЗОНА	ПОЗЕМЛЕН ИМОТ С УСТАНОВЕНО ПРЕДНАЗНАЧЕНИЕ	ВИС. В М.	ГРАДОУСТРОЙСТВ. ПАРАМЕТРИ			ЗАСТР. СВОБОДНО
				КВ.М.	%				ПЪЛНОТ НА ЗАСТРОЯВАНЕ	МИНИМАЛНА ОЗЕЛ. ПЛОЩ	СВОБОДНО	
33	X-485	975	853	122	14.3	Жм2	ЖИЛ.	7	20%	0.6	70%	•

ОБЩИНА ВАРНА
ОДОБРЯВАМ
 ЗАПОВЕД № 1243/16.07.2018г.
 ЗАМЕСТНИК-КМЕТ: *[Signature]*
ПЕЙЧО ПЕЙЧЕВ

Забележка:

Графичната част е неразделна от текстовата част на Заповед №



Възложители: Симеонка Йотова Кирякова Ивайло Стефанов Киряков		
ПУП - ПРЗ за УПИ Х-485 - кв. 33 по плана на СО "Ален мак" - Варна		
Част	Градоустройство	М:1:1000
Фаза	Окончателен проект	
План за застрояване:	арх.И. Йорданова	
План за регулация:	инж.Св.Пенчева	
Дата на проекти	Март, 2018г.	