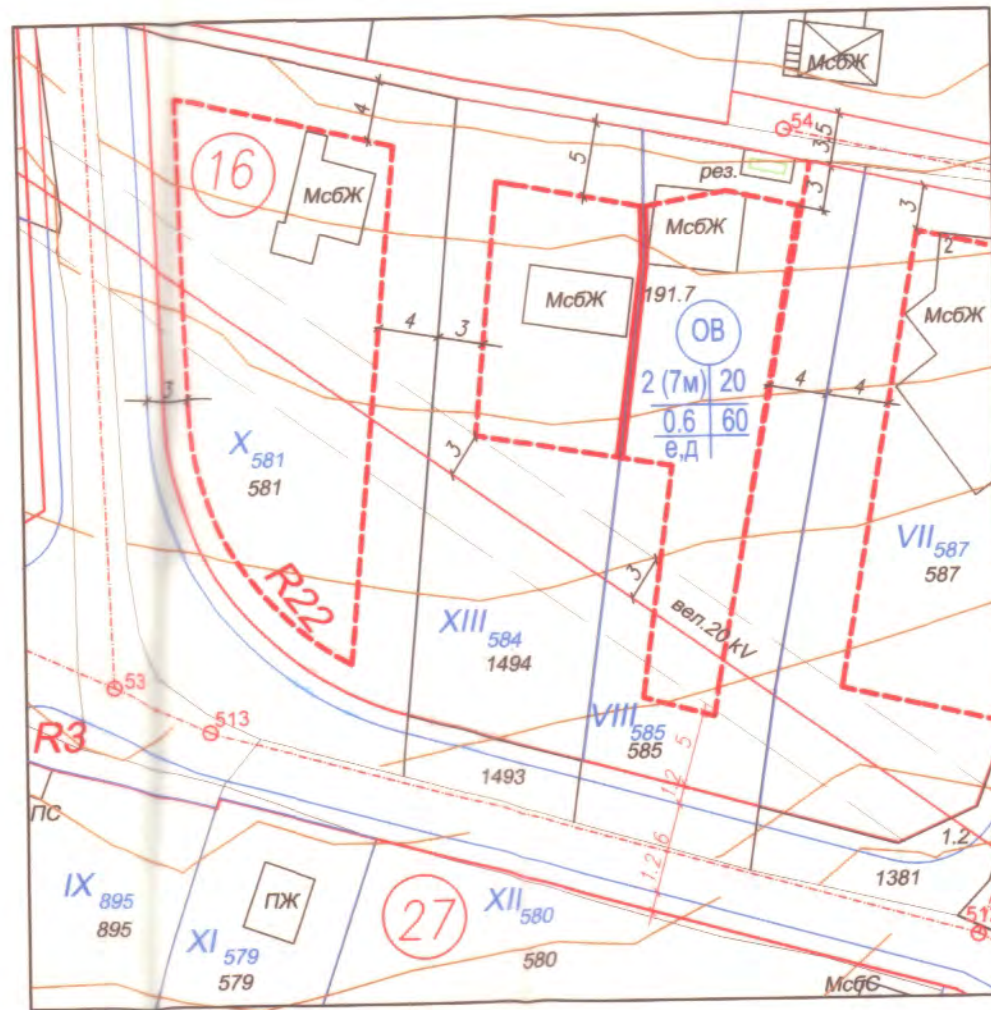


ПУП-ПРЗ за УПИ XIV 585 ,кв.16,с.о „Сотира" гр.Варна

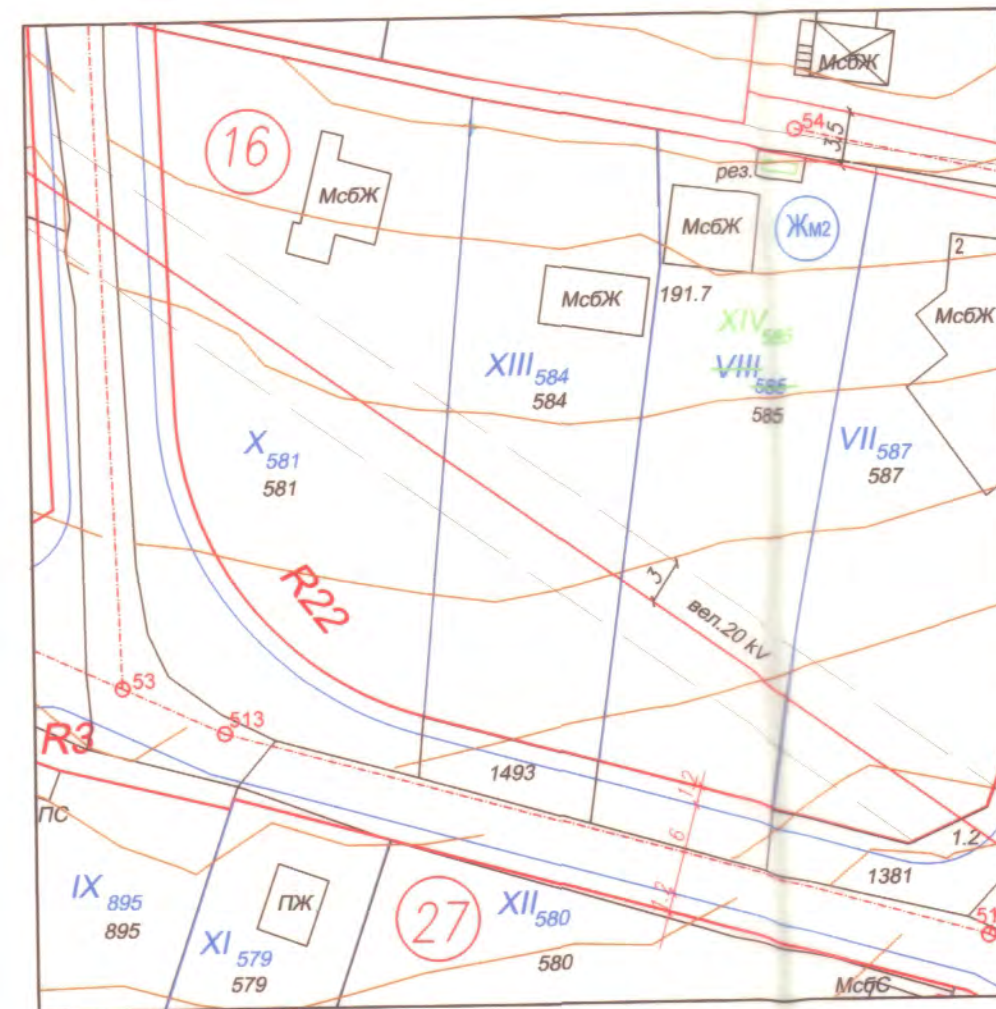
- ИЗВАДКА от действащ план ПУП-ПРЗ на с.о. „Сотира" одобрен с Решение №1725-6/13.04.2005г. на ОБС на Община Варна и Кадастрална карта, одобрена с Заповед №РД-18-92/14.10.2008г.на ИД на АГКК
- ИЗВАДКА от одобрен ПУП-ПРЗ за УПИ XIII584 ,кв.16, с.о.,„Сотира" одобрен със Заповед№Г-135/21.03.2016г. на Зам.кмет на Община Варна.

М 1:500



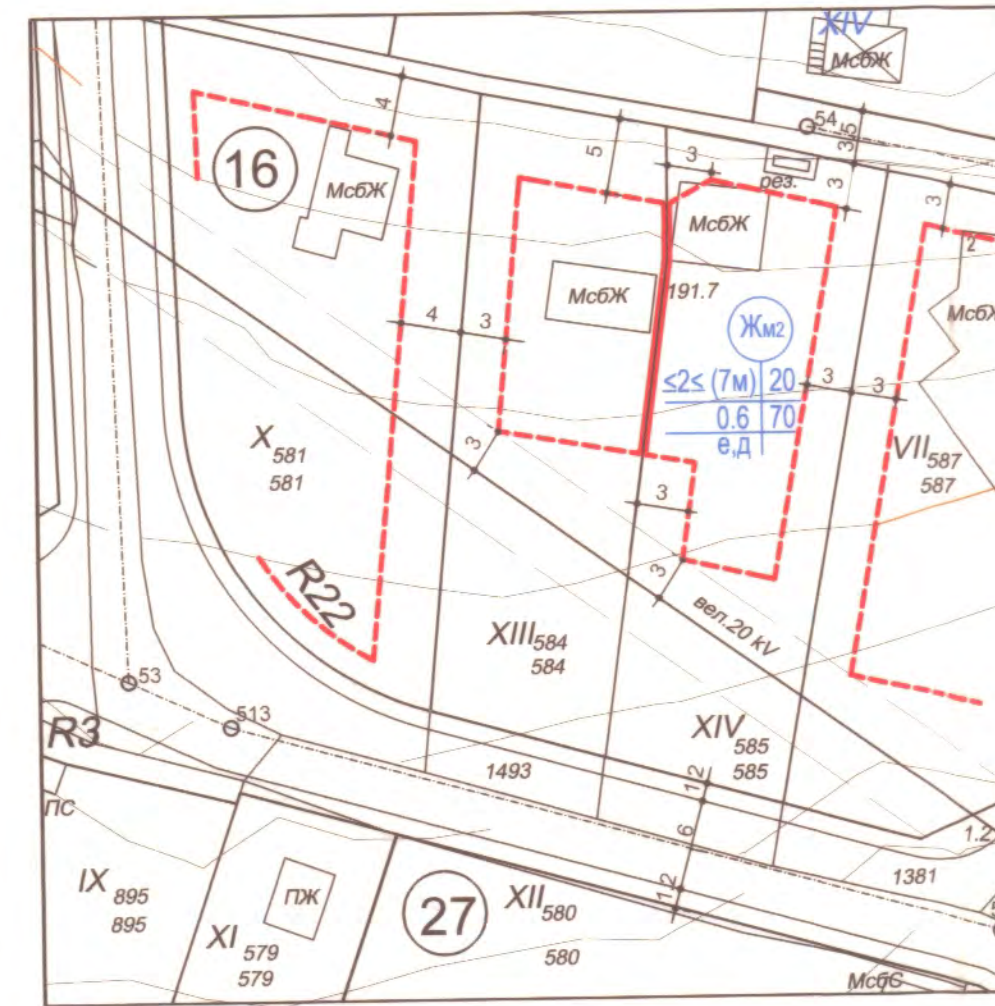
ПЛАН ЗА РЕГУЛАЦИЯ

М 1:500



ПЛАН ЗА ЗАСТРОЯВАНЕ



М 1:500



ЗАБЕЛЕЖКА:

- Площта на ПИ585 е 577 кв.м, отнето за улица -48 кв.м(8.3%) площта на УПИ XIV585е 529 кв.м.
- В съседните имоти са посочени само илюстративни линии на застрояване,които спомагат за изследване на зоната на застрояване в имота предмет на разработката.

Квартал	УПИ	Устр. зона	УПИ предназнач.	етажност височина	плътност на застрояване	К _{инт}	мин. озел. %	начин на застрояване
16	XIV 585	Жм2	за жил. стр	≤2≤ (7м)	max 20 %	max 0.6	70	е.д



ГРАФИЧНАТА ЧАСТ Е НЕРАЗДЕЛНА ОТ ТЕКСТОВАТА на ЗАПОВЕД №

ОБЕКТ	ПУП - ПРЗ за УПИ XIV 585, кв.16 с.о.,„СОТИРА" гр,Варна
ИНВЕСТИТОР	1.Миглена Димова Полихронова 2.Павел Георгиев Полихронев
ЧАСТ	АРХИТЕКТУРА
ПРОЕКТАНТ	 БАНКА БАРБАРА Д. ЦЕРЕВА Рег. № 03052 дата: 2018 г.
M1:500	