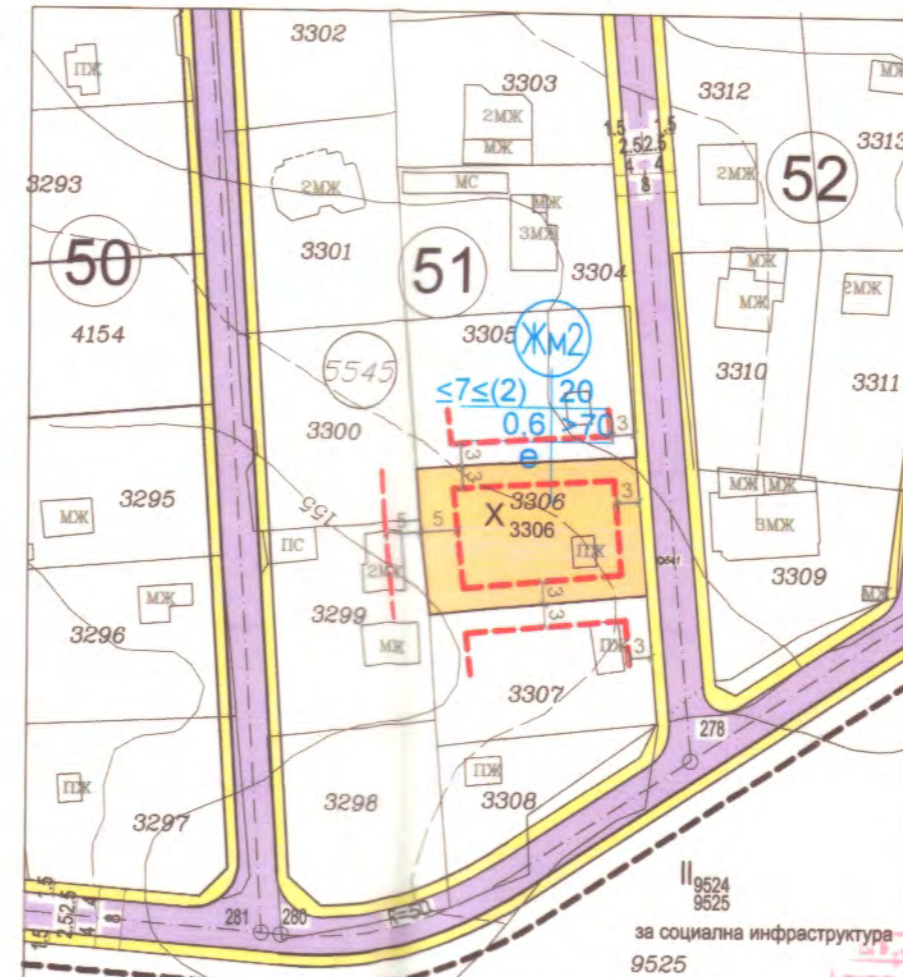
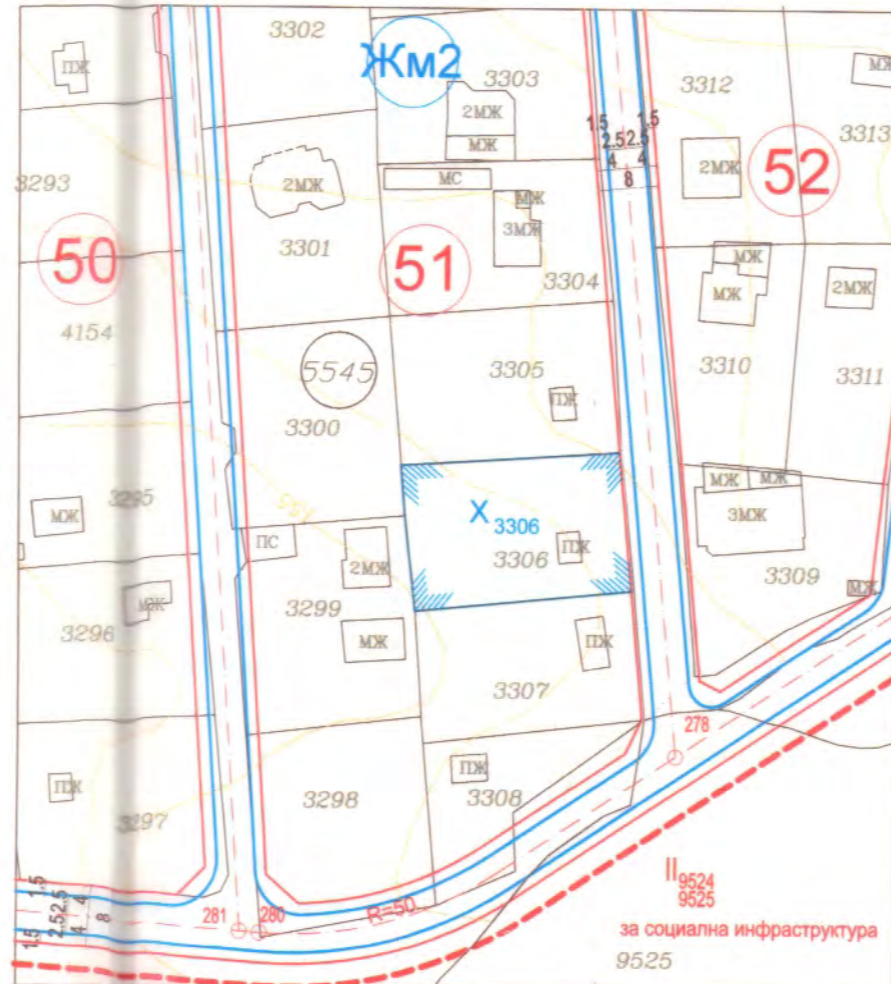
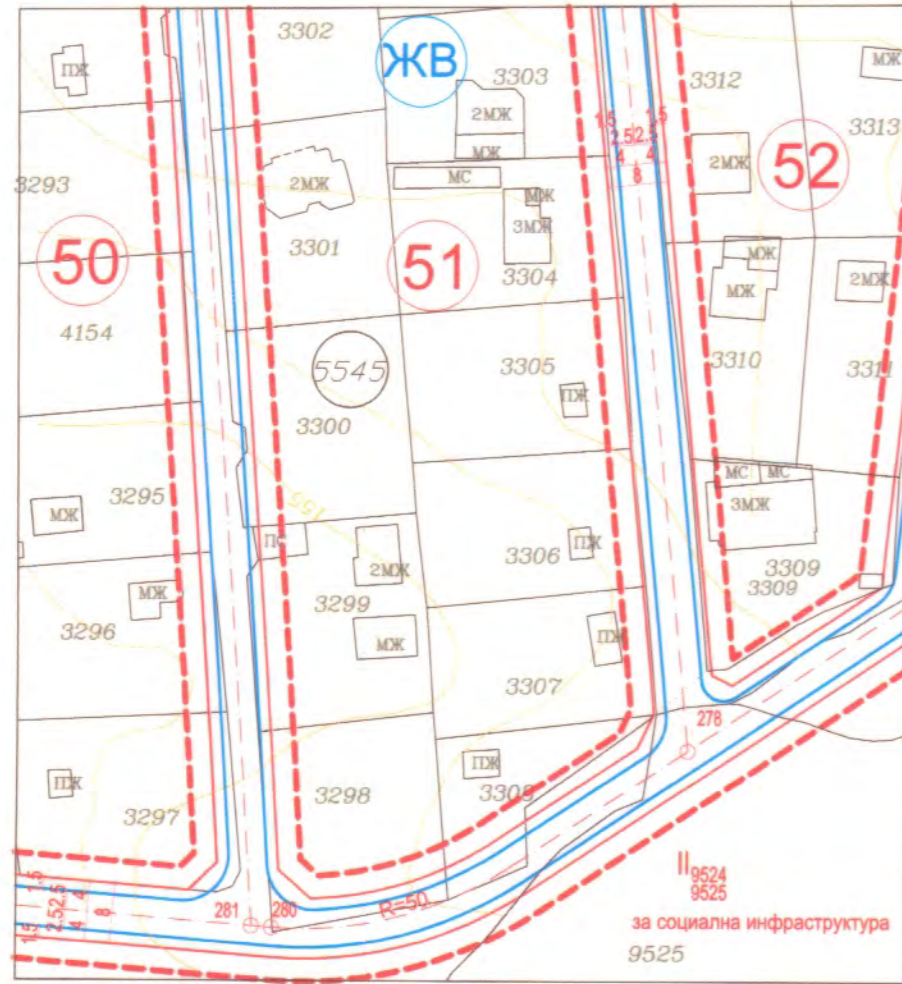


Извадка от ПУР на с.о. "Зеленика", одобрен с Решение № 3409-7 от Протокол №35/22, 23 и 29.06.2011 г. на ОС гр.Варна и ККР на р-н "Аспарухово", гр.Варна, одобрена със Заповед №РД-18-73/23.06.2008 г. на ИД на АГКК.
М 1:1000

ПОДРОБЕН УСТРОЙСТВЕН ПЛАН-ПЛАН ЗА РЕГУЛАЦИЯ ЗА УПИ Х-3306, кв.51 ПО ПЛАНА НА с.о."ЗЕЛЕНИКА", гр.ВАРНА
М 1:1000

ПОДРОБЕН УСТРОЙСТВЕН ПЛАН-ПЛАН ЗА ЗАСТРОЯВАНЕ ЗА УПИ Х-3306, кв.51 ПО ПЛАНА НА с.о."ЗЕЛЕНИКА", гр.ВАРНА
М 1:1000

ПУП-ПРЗ ЗА УПИ Х-3306, кв.51 по ПЛАНА НА с.о."ЗЕЛЕНИКА", гр.ВАРНА
М 1:1000



Забележка: Графичната част е неразделна от текстовата част на ЗАПОВЕД №

ОБЩИНА ВАРНА
ОДОБРЯВАМ
ЗАПОВЕД № 1-199/27.06.2018г.
ЗАМЕСТНИК-КМЕТ
ПЕЙЧО ПЕЙЧЕВ

КАМАРА НА ИНЖЕНЕРИТЕ В ИНВЕСТИЦИОННОТО ПРОЕКТИРАНЕ
ОГРАНИЧЕНА ПРОЕКТИСКА ПРАВОМОЩНОСТ
Регистрационен № 16212
инж. БИСТРА ИГНАТОВА ХРИСТОВА
Части на проекта по удостоверение № 100/18
Подпис: *Бистра Христова*
Плм: *Бистра Христова*

таблица - устройствени показатели

номер на квартал	номер на поземлен имот и/или зрег/ирион поземлен имот	устройствена зона	ПИ с установено предназначение	Височина в метри (етажност)			Градостроителни параметри			начин на застрояване			
				задължителна	максимална	възможна от до застрояване (Плостр)	Плътност на застрояване (Плостр)	Интензивност на застрояване (Кинт)	минимална осветлена площ	свободно - е	свързано в два имота - А	свързано - с	завележка
51	X-3306	Жм2	за жил. строит.	-	≤7(2)	-	20	0,6	70	•	-	-	-

таблица за площите на УПИ Х-3306, кв.51 по чл. 16 от ЗУТ

квартал №	Урегулиран поземлен имот	площ на УПИ (кв.м.)	данни за ПИ		площ за инфраструктура	
			идентификатор	площ (кв.м.)	площ (кв.м.)	процент от площта на ПИ (%)
51	X-3306	546	10135.5545.3306	549	3	0.5%

ЛЕГЕНДА

- ВИДОВЕ УСТРОЙСТВЕНИ РЕЖИМИ**
- Жм2: ЖИЛИЩНА УСТРОЙСТВЕНА ЗОНА с ниско застрояване, с допълнителни специфични изисквания
- УЛИЧНА МРЕЖА**
- Обслужваща улица VI КЛАС
 - ПЕШЕХОДНИ АЛЕИ И ТРОТОАРИ
- ГРАНИЦИ И ЛИНИИ**
- ОГРАНИЧИТЕЛНА ЛИНИЯ НА ЗАСТРОЯВАНЕ
- ДРУГИ ОЗНАЧЕНИЯ**
- 51: номер на квартал
 - X 3306: номер на УПИ
 - 3306: номер на ПИ
 - 5545: номер на кадастрален район

Обект	ПУП-ПРЗ за УПИ Х-3306, кв.51, по плана на с.о."Зеленика", кв.Галата, гр.Варна	
Възложител	КРЕМЕНА ИВАНОВА ВАСИЛЕВА	М 1: 1000
Фаза	Окончателен проект	
Проектанти	арх. Дилиана Тасева	септември 2017г.
	инж. Бистра Христова	