

**ПОДРОБЕН УСТРОЙСТВЕН ПЛАН (ПУП)
ПЛАН ЗА РЕГУЛАЦИЯ И ЗАСТРОЯВАНЕ (ПРЗ) ЗА УПИ ХХІХ-26, кв. 1, (ПИ 10135.5545.26) ,
М-СТ. "ЗЕЛЕНИКА" ГР.ВАРНА И УЛИЧНА РЕГУЛАЦИЯ ОТ О.Т.31 ДО О.Т. 436**

М 1 : 1000

ЛЕГЕНДА

ВИДОВЕ УСТРОЙСТВЕНИ РЕЖИМИ

Жм2 ЖИЛИЩНА УСТРОЙСТВЕНА ЗОНА с ниско застрояване, с допълнителни специфични изисквания

УЛИЧНА МРЕЖА

ГЛАВНА УЛИЦА IV КЛАС

СЪБИРАТЕЛНА УЛИЦА V КЛАС

ПЕШЕХОДНИ АЛЕИ И ТРОТОАРИ

1 номер на квартал

XVII 5055 номер на УПИ

5055 номер на ПИ

5403 номер на кадастрален район

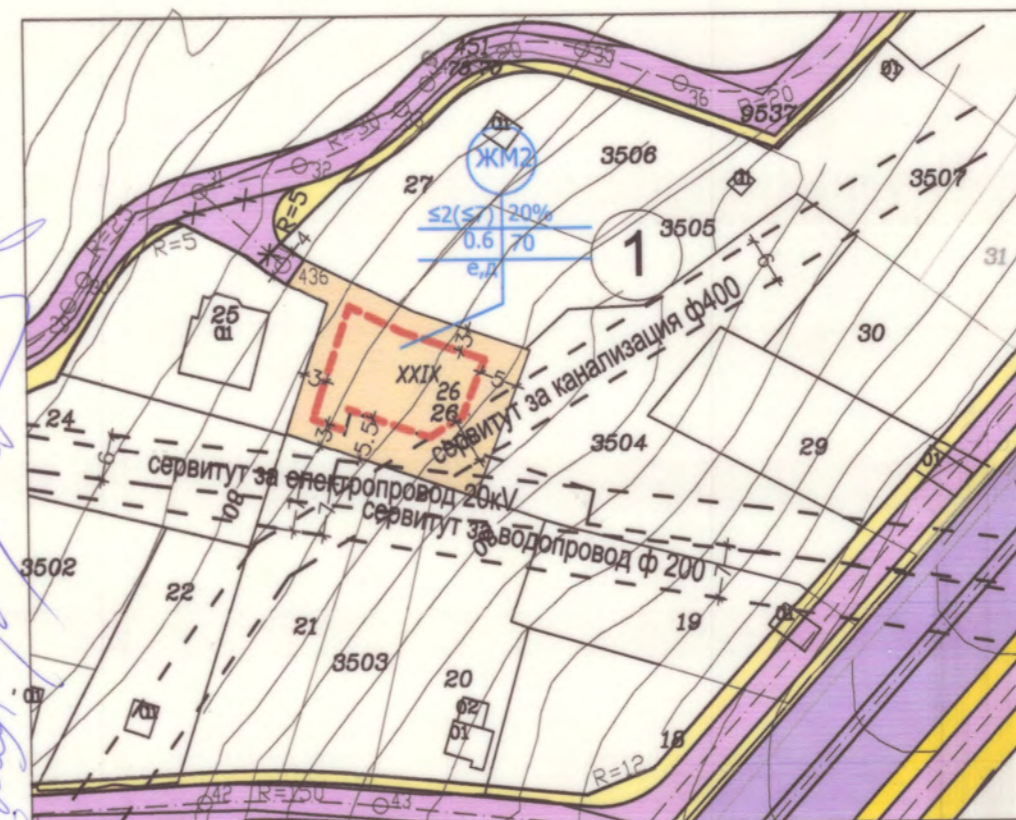
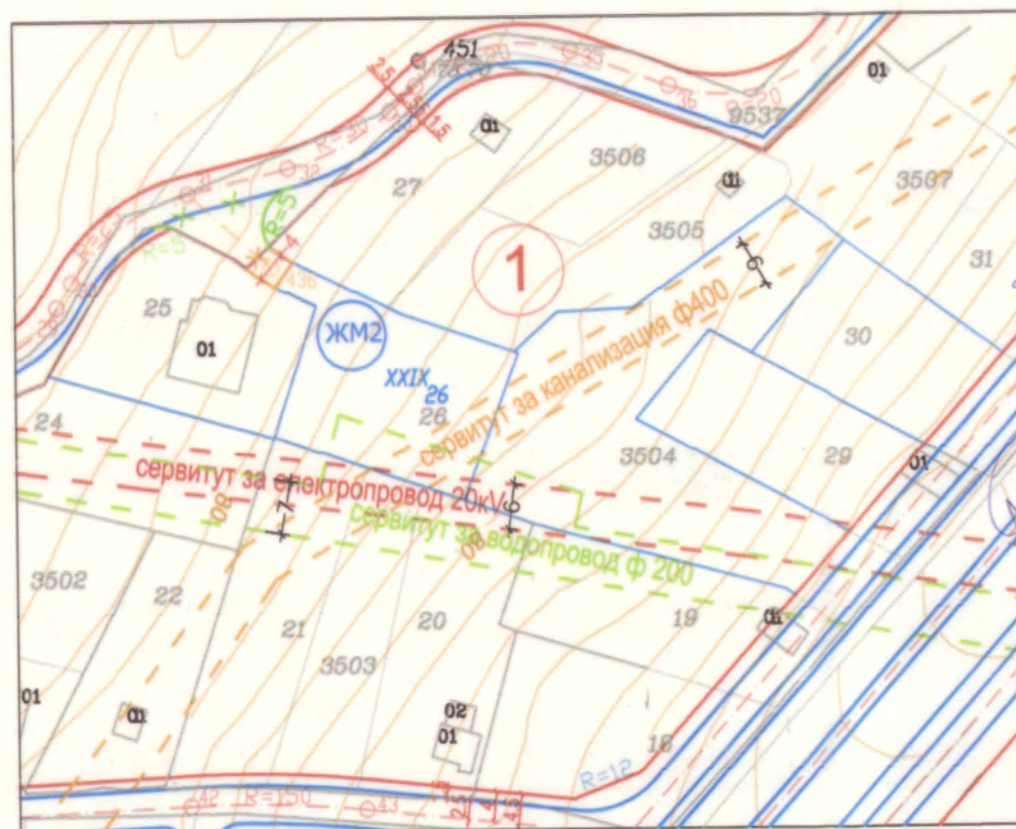
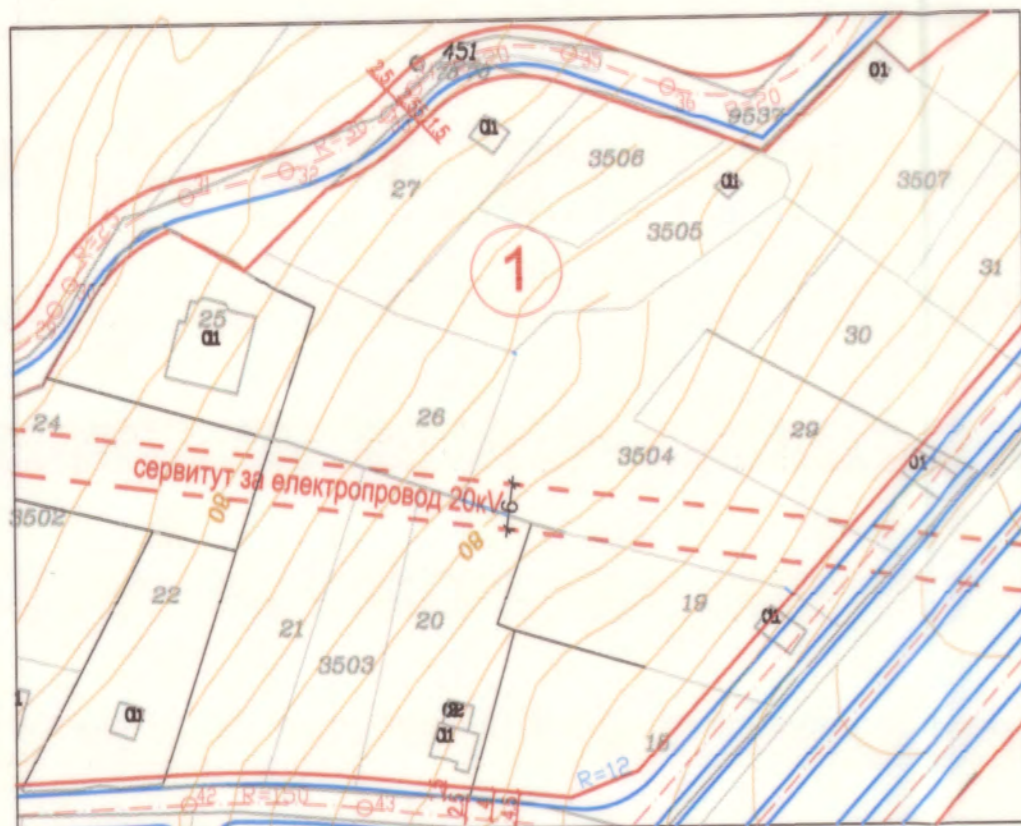


ИЗВАДКА ОТ ДЕЙСТВАЩИ КККР одобрени със Заповед N РД-18-73/23.06.2008г. на ИЗПЪНИТЕЛЕН ДИРЕКТОР НА АГКК, план за улична регулация ПУР одобрен със Решение 3409-7, протокол N 35/22,23 и 29.06.2011г.на Общински съвет Варна

ОБЩИНА ВАРНА
ОДОБРЯВАМ
ЗАПОВЕД № Г-13/19.01.2018
ЗАМЕСТНИК-КМЕТ: ПЕЙЧО ПЕЙЧЕВ

ПЛАН ЗА РЕГУЛАЦИЯ

ПЛАН ЗА ЗАСТРОЯВАНЕ



ПЪЛНА ПРОЕКТАНСКА ПРАВООТКОСНОСТ

арх. ВАЛЕРИ И. КИТАНОВ
Per. №: 02679

КАМАРА НА ИНЖЕНЕРИТЕ И АРХИТЕКТИ В БЪЛГАРИЯ
ПЪЛНА ПРОЕКТАНСКА ПРАВООТКОСНОСТ
Регистрационен №: 05287
инж. РОСТИСЛАВ ЗЛАТЕВ

номер на квартал	номер на УПИ	номер на ПИ	площ на ПИ - кв.м.	площ на УПИ - кв.м.	устройствена зона	поземлени имоти с установено предназначение	етажност вис.в метри		градоустройствени параметри			начин на застрояване	
							максимална	пълност на застрояване	К инт	минимална озеленена площ	свободно	съвразно	
1	XXIX-26	10135.5545.26	600.0	584.0	Жм2	за жилищно строителство	<7м(2ет)	20	0.60	70	•		

ОБЕКТ: Подробен устройствен план (ПУП)
План за регулация и застрояване (ПРЗ) за УПИ ХХІХ-26, кв.1
м-ст "Зеленика", гр.Варна и улична регулация от о.т. 31 до о.т. 436

Възложител:	ТАНКА РАНГЕЛОВА ИВАНОВА	
Част	АРХ. / ГРАДОУСТР.	10. 2016 г.
Чертеж	ПУП - ПРЗ	М 1:1000
Проектанти	арх. В. Китанов инж. Р. Златев	